



BIRŽŲ RAJONO SAVIVALDYBĖS ADMINISTRACIJOS DIREKTORIUS

ĮSAKYMAS

**DĖL 2021-2022 METŲ BIRŽŲ MIESTO BENDROJO PLANO SPRENDINIŲ
ĮGYVENDINIMO STEBĖSENOS ATASKAITOS PATVIRTINIMO**

20 m. d. Nr.
Biržai

Vadovaudamasi Lietuvos Respublikos vietos savivaldos įstatymo 34 straipsnio 6 dalies 2 ir 5 punktais, Lietuvos Respublikos teritorijų planavimo įstatymo 6 straipsnio 2 dalimi, Kompleksinio teritorijų planavimo dokumentų sprendinių įgyvendinimo stebėsenos turinio ir stebėsenos atlikimo tvarkos aprašo, patvirtinto Lietuvos Respublikos aplinkos ministro 2014 m. sausio 7 d. įsakymu Nr. D1-21 „Dėl Kompleksinio teritorijų planavimo dokumentų sprendinių įgyvendinimo stebėsenos turinio ir stebėsenos atlikimo tvarkos aprašo patvirtinimo“, 21 punktu bei atsižvelgdama į Biržų rajono savivaldybės tarybos 2023 m. gegužės 12 d. sprendimą Nr. T-145 „Dėl pritarimo 2021–2022 metų Biržų miesto bendrojo plano sprendinių įgyvendinimo stebėsenos ataskaitai“,

t v i r t i n u 2021–2022 metų Biržų miesto bendrojo plano sprendinių įgyvendinimo stebėsenos ataskaitą (pridedama).

Šis įsakymas per vieną mėnesį gali būti skundžiamas Lietuvos administracinių ginčų komisijos Panevėžio apygardos skyriui (Respublikos g. 62, 35158 Panevėžys) Lietuvos Respublikos ikiteisminio administracinių ginčų nagrinėjimo tvarkos įstatymo nustatyta tvarka, Regionų apygardos administraciniam teismui, skundą (prašymą) paduodant bet kuriuose šio teismo rūmuose, Lietuvos Respublikos administracinių bylų teisenos įstatymo nustatyta tvarka.

Administracijos direktorė

Jurga Bagamolovienė

Parengė

Loreta Munikienė
2023-05-15

Nuorašas tikras

Biržų rajono savivaldybė
2023-05-17



C I T Y | L
F O R M | T

2023

2021-2022 METŲ BIRŽŲ MIESTO BENDROJO PLANO
SPRENDINIŲ ĮGYVENDINIMO STEBĖSENOS ATASKAITA

Užsakovas BIRŽŲ RAJONO SAVIVALDYBĖS ADMINISTRACIJA

Nuorašas tikras

Biržų rajono savivaldybė

2023-05-17



Kodas juridinių asmenų registre - 188642660
Vytauto g. 38, LT-41143 Biržai
Tel. 8 450 43142
El. p.: savivaldybe@birzai.lt
www.birzai.lt

Ataskaitos pavadinimas	2021-2022 METŲ BIRŽŲ MIESTO BENDROJO PLANO SPRENDINIŲ ĮGYVENDINIMO STEBĖSENOS ATASKAITA
Teritorijų planavimo dokumentas, kurio sprendiniams atliekama stebėseną	Biržų miesto bendrasis planas, 2014 m. (TPD registracijos Nr. T00072888)
Planavimo rūšis	Kompleksinio teritorijų planavimo dokumentas
Planavimo porūšis	Savivaldybės dalies bendrasis planas
Planavimo organizatorius	Biržų rajono savivaldybės administracijos direktorius
Sprendimas, kuriuo patvirtintas TPD	Biržų rajono savivaldybės tarybos (toliau – Taryba) 2014-06-26 sprendimas Nr. T-127 „Dėl Biržų miesto bendrojo plano patvirtinimo“
Plano rengėjai	UAB „Urbanistika“
Projektų vadovė	G. Mineikienė (atestat. Nr. TPV0105)
Pagrindiniai plano tikslai	<ul style="list-style-type: none">▪ Išlaikyti planuojamoje teritorijoje socialinio, ekonominio ir ekologinio vystymo pusiausvyrą;▪ Formuoti sveiką ir harmoningą gyvenamąją, darbo ir poilsio aplinką, stengiantis sukurti geresnes ir visavertes gyvenimo sąlygas;▪ Formuoti gyvenamųjų vietovių ir infrastruktūros bei kitų veiklos sričių plėtojimo politiką;▪ Saugoti, racionaliai naudoti ir atkurti gamtos išteklius, gamtos ir kultūros paveldo vertybes, taip pat ir rekreacijos išteklius;▪ Formuoti gamtinį karkasą, sudaryti prielaidas kraštovaizdžio ekologiškai pusiausvyrai palaikyti arba atkurti;▪ Rezervuoti (nustatyti) teritorijas gyvenamųjų vietovių infrastruktūros ir kitų veiklos sričių plėtrai; suderinti fizinių ir juridinių asmenų ar jų grupių, visuomenės, savivaldybės ir valstybės interesus dėl teritorijos ir žemės sklypų naudojimo bei veiklos plėtojimo šioje teritorijoje.
Plano stebėsenos ataskaitos rengėjas	UAB CityForm LT Įmonės kodas: 304696907 S. Žukausko g. 4, LT-08244 Vilnius

Tel.: +370 616 54100 / El. p.: info@cityform.lt / www.cityform.lt

Kontaktinis asmuo: Dovilė Lazauskaitė

Tel.: +370 684 93756 / El. p.: d.lazauskaite@cityform.lt

TURINY

Atestato Nr.	Pareigos	Vardas Pavardė	Parašas
	Direktorė	Gitana Mineikienė	
A1735	Urbanistikos skyriaus vadovė, PV	Giedrė Ratkutė Skačkauskienė	
	Projekto vadovė	Dovilė Lazauskaitė	



S

Įvadas

BENDROJO PLANO SPRENDINIŲ ĮGYVENDINIMAS.....	8
1.1 Teritorijų planavimo dokumentai.....	9
1.1.1 Patvirtinti teritorijų planavimo dokumentai.....	9
1.1.2 Valstybės lygmens kompleksinio teritorijų planavimo dokumentai, galiojantys Biržų miesto teritorijai.....	10
1.1.3 Savivaldybės lygmens bendrasis planas, galiojantis Biržų miesto teritorijai.....	10
1.1.4 Savivaldybės lygmens teritorijų planavimo dokumentai, galiojantys Biržų miesto teritorijai	11
1.1.5 Rengiami teritorijų planavimo dokumentai.....	12
1.1.6 Statybą leidžiantys dokumentai.....	13
1.1.7 Renovacija.....	15
1.1.8 Žemėtvarkos projektai.....	17
1.2 Gyventojų skaičiaus ir tankumo pokytis.....	18
1.3 Bendrojo plano sprendinių įgyvendinimo programos priemonių plano temos.....	20
PRIEMONIŲ PLANO VYKDYMAS.....	21
1. IŠORINĖ STRUKTŪRA.....	21
1.1 Miestas gyvenamųjų vietovių sistemoje.....	21
1.2 Miesto ryšiai su kitomis gyvenamosiomis vietovėmis.....	24
2. MIESTO VIDAUS STRUKTŪRA.....	25
2.1 Miesto struktūra.....	25
2.2 Miesto teritorijos funkcinės zonos ir tvarkymo reglamentai.....	27
2.3 Centrų sistema.....	27
2.4 Urbanistinės struktūros optimizavimas.....	28
2.5 Rezervuojamos teritorijos.....	29
3. SPECIALIOSIOS BENDROJO PLANO TEMOS.....	31
3.1 Kraštovaizdžio apsauga.....	31
3.2 Nekilnojamojo kultūros paveldo teritorijų naudojimas ir apsauga.....	33
3.3 Aukštybinių pastatų ir didžiųjų prekybos įmonių statybos nuostatos.....	35
3.4 Socialinės, kultūrinės infrastruktūros vystymas.....	35
3.5 Su ekonomikos plėtra susijusios infrastruktūros vystymas.....	38
3.6 Susisiekimo sistema.....	39
3.7 Inžinerinė infrastruktūra.....	41
IŠVADOS.....	46



SIŪLYMAI.....	47
SIŪLYMAI BENDROJO PLANO SPRENDINIŲ ĮGYVENDINIMO PROGRAMAI, JOS PRIEMONIŲ PLANUI IR JŲ KOREGAVIMUI:.....	47
PRIEDAI.....	48



Įvadas

Bendrasis planas yra kompleksinis teritorijų planavimo dokumentas, kuriame pagal teritorijų planavimo lygmenį ir uždavinius nustatoma planuojamos teritorijos erdvinė struktūra ir teritorijos naudojimo privalomosios nuostatos, reikalavimai arba reglamentas ir apsaugos principai, t. y. grafiškai ir raštu pateikiami teritorijų naudojimo, tvarkymo, apsaugos priemonių, teritorijų vystymo reikmių ir sąlygų sprendiniai – planavimo uždavinių sprendimo rezultatai. Šių sprendinių įgyvendinimo būdai nustatomi bendrojo plano sprendinių įgyvendinimo programoje (toliau – Programa), kurią sudaro priemonių planas (toliau – Priemonių planas), stebimų rodiklių sąrašas ir kita informacija, aktuali teritorijų planavimo dokumento sprendinių įgyvendinimui.

Kompleksinio teritorijų planavimo dokumentų sprendinių įgyvendinimo stebėseną atliekama Biržų miesto bendrojo plano (toliau – Bendrasis planas) sprendiniams. Bendrojo plano sprendinių įgyvendinimo stebėsenos metu sistemaiškai stebimi ir vertinami šio dokumento sprendinių įgyvendinimo kokybiniai ir kiekybiniai aplinkos pokyčiai. Bendrojo plano sprendinių įgyvendinimo stebėsenos ataskaitoje už 2021-2022 m. (toliau – Ataskaita) išdėstomi atliktos už 2021-2022 m. stebėsenos rezultatai, pateikiamos išvados ir reikalingumas keisti ar koreguoti kompleksinio teritorijų planavimo dokumentą.

Stebėsenos uždaviniai

- Surinkti ir išanalizuoti informaciją apie Bendrojo plano sprendinių įgyvendinimą;
- Stebėti, analizuoti ir prognozuoti teritorijos raidos tendencijas ir jų įtaką Bendrojo plano sprendinių įgyvendinimui;
- Pateikti siūlymus dėl galiojančio Bendrojo plano reikalingumo;
- Pateikti pasiūlymus dėl Bendrojo plano tobulinimo.

Stebėsenos pagrindas

- Kompleksinio teritorijų planavimo dokumentų sprendinių įgyvendinimo stebėsenos turinio ir stebėsenos atlikimo tvarkos aprašo, patvirtinto Lietuvos Respublikos aplinkos ministro 2014 m. sausio 7 d. įsakymu Nr. D1-21;
- Biržų miesto bendrojo plano sprendinių įgyvendinimo programa, patvirtinta Biržų rajono savivaldybės administracijos direktoriaus 2016-08-19 įsakymu Nr. A-731 „Dėl Biržų miesto bendrojo plano sprendinių įgyvendinimo programos patvirtinimo“;
- Lietuvos Respublikos teritorijos bendrojo plano (TPD registro Nr.T00087007) sprendiniai;
- Biržų rajono savivaldybės teritorijos bendrojo plano keitimo, patvirtinto Biržų rajono savivaldybės tarybos 2021-04-30 sprendimu Nr. T-153 „Dėl Biržų rajono savivaldybės teritorijos bendrojo plano keitimo patvirtinimo“, sprendiniai;
- Biržų miesto bendrojo plano, patvirtinto Biržų rajono savivaldybės tarybos 2014-06-26 sprendimu Nr. T-127 „Dėl Biržų miesto bendrojo plano patvirtinimo“, sprendiniai.



- Biržų miesto teritorijoje galiojančių kompleksinių ir specialiųjų teritorijų planavimo dokumentų sprendiniai.

Bendrojo plano sprendinių stebėsenos duomenys už 2021 ir 2022 metus rinkti 2022 metais. Rengiant Bendrojo plano sprendinių įgyvendinimo stebėsenos ataskaitą, remtasi: Biržų rajono savivaldybės mero, tarybos ir savivaldybės 2021 m. veiklos ataskaitos duomenimis; Biržų rajono savivaldybės administracijos direktoriaus ir savivaldybės administracijos 2021 m. ir 2022 m. veiklos ataskaitos duomenimis; Biržų rajono savivaldybės administracijos skyrių teiktais duomenimis; Biržų miesto seniūnijos teiktais duomenimis; Širvėnos ir Parovėjos seniūnijų teiktais duomenimis; UAB „Biržų vandenys“ 2021 m. metinis pranešimas; 2021 metų Biržų rajono savivaldybės teritorijos vandens tiekimo ir nuotekų tvarkymo infrastruktūros plėtros plano keitimo sprendinių įgyvendinimo ataskaita; UAB Biržų autobusų parkas 2022 m. metinio pranešimo duomenimis; Biržų rajono savivaldybės teritorijos vandens tiekimo ir nuotekų tvarkymo infrastruktūros plėtros plano keitimo duomenimis; 2021-2023 m. Biržų rajono savivaldybės Infrastruktūros objektų plėtros bei priežiūros ir teritorijų planavimo programos Nr. 6 2021 metų įgyvendinimo ataskaitos duomenimis; UAB „LITESKO“ filialo „Biržų šiluma“ teiktais duomenimis; Šilumos gamybos ir tiekimo efektyvumo įvertinimo bei investicijų nustatymo trumpalaikėje ir ilgalaikėje perspektyvoje Biržų ir Vabalninko miestuose studijos duomenimis; AB Energijos skirstymo operatoriaus, Valstybės duomenų agentūros, UAB Panevėžio regiono atliekų tvarkymo centro teiktais duomenimis; VĮ Lietuvos automobilių kelių direkcijos, VĮ Registrų centro, VĮ Valstybės žemės fondo ir Oficialiosios statistikos portalo duomenimis; kt. duomenimis.



BENDROJO PLANO SPRENDINIŲ ĮGYVENDINIMAS

Biržų miesto bendrasis planas yra Biržų rajono savivaldybės dalies bendrasis planas, vietovės lygmens kompleksinio teritorijų planavimo dokumentas. Biržų miesto bendruoju planu nustatyta teritorijos erdvinio vystymo politika, teritorijos naudojimo ir apsaugos prioritetai bei svarbiausios tvarkymo priemonės.

Biržų miesto bendruoju planu buvo suformuoti Biržų miesto teritorijų vystymo koncepcija, nustatyti teritorijų tvarkymo, naudojimo ir apsaugos prioritetai bei atliktas teritorijų funkcinis zonavimas; patobulinta istoriškai susiklosčiusi miesto urbanistinė struktūra bei tūrinė erdvinė kompozicija; numatytos teritorijų gyvenimo ir aplinkos kokybę gerinančios priemonės, suformuota bendrojo naudojimo želdynų sistema; sudarytos sąlygos plėtoti inžinierinę, susisiekimo ir kitą visuomenės poreikiams tenkinti reikalingą infrastruktūrą; nustatytos teritorijos, kurioms privaloma rengti ar keisti detaliuosius planus, nustatyti šių teritorijų naudojimo, tvarkymo, apsaugos prioritetai ir veiklos juose apribojimai; numatytos priemonės, užtikrinančios gamtos išteklių racionalų naudojimą, kraštovaizdžio tvarkymą, ekologinę pusiausvyrą, gamtinio karkaso formavimą, gamtos ir kultūros paveldo objektų išsaugojimą; rezervuotos teritorijos komunikacijų trasų ir kitų visuomenės poreikiams reikalingų objektų statybai; nustatyta pagrindinė tikslinė žemės naudojimo paskirtis, naudojimo būdas ir/ar pobūdis; įteisinti miesto teritorijų tvarkymo reglamentai.

Biržų rajono savivaldybės teritorijos bendrojo plano keitimo sprendiniais ir Biržų miesto bendrojo plano sprendiniais Biržai - 2C kategorijos, plėtojamas regioninis centras. Ši nuostata atkeliavo iš LR teritorijos bendrojo plano, patvirtinto 2002 m.

Bendrojo plano sprendiniai yra parengti dešimties metų laikotarpiui.

Miesto bendrasis planas taikomas:

- priimant sprendimus dėl miesto plėtros prioritetų, teritorijos naudojimo prioritetų, ūkinės veiklos plėtojimo sąlygų ir apribojimų;
- derinant specialiojo ir detaliojo planavimo dokumentus, derinant ir nustatant projektavimo sąlygas teritorinio planavimo ir statybos projektams miesto teritorijoje;
- nustatant savivaldybės biudžeto lėšų skirstymo prioritetus;
- rengiant ir koordinuojant savivaldybės bei valstybės investicijų programas, reklamuojant patrauklių investicinių sąlygų galimybes;
- priimant sprendimus dėl žemės ir kito nekilnojamojo turto paėmimo visuomenės poreikiams: naujoms gatvėms, sankryžoms statyti, magistralinėms komunikacijoms tiesti, miesto bendro naudojimo teritorijoms, želdynams, viešo naudojimo rekreacinėms teritorijoms įrengti savivaldybės lėšomis;
- ir kitais, teisės aktuose numatytais, atvejais.

Biržų miesto bendrojo plano sprendiniai įgyvendinami pagal patvirtintą jų sprendinių įgyvendinimo Programą. Pagal Programą vykdoma Bendrojo plano stebėseną. Biržų rajono savivaldybės administracijos direktoriaus 2021-03-03 įsakymu Nr. A-149 buvo patvirtinta Biržų miesto sprendinių



įgyvendinimo stebėsenos ataskaita už 2018-2020 m. Ataskaitoje pateikta išvada, kad atsižvelgiant į Biržų miesto raidos tendencijas, BP kokybinius trūkumus, kurie atsirado dėl pasikeitusio teisinio reguliavimo teritorijų planavimo srityje, ir sprendinių įgyvendinimo eigą, tikslinga rengti BP keitimą. Taip pat nurodyta, kad tikslinga atliekant BP keitimą parengti ir naują priemonių įgyvendinimo planą, į jį perkeltiant tik tas priemones, kurių tęstinumas arba vykdymas (nepradėtoms vykdyti priemonėms) aktualus. Ataskaitiniu laikotarpiu Biržų rajono savivaldybės taryba 2020-10-30 priėmė sprendimą Nr. T-238 „Dėl Biržų miesto bendrojo plano keitimo“. Nuspręsta keisti Biržų miesto bendrąjį planą, patvirtintą Biržų rajono savivaldybės tarybos 2014-06-26 sprendimu Nr. T-127 „Dėl Biržų miesto bendrojo plano patvirtinimo“. 2021 m. pabaigoje pradėtas rengti Biržų miesto bendrojo plano keitimas. Biržų miesto bendrojo plano keitimo dokumentaciją rengiama. 2022 m. buvo parengta koncepcija. Numatoma planavimo proceso pabaiga – 2023 m. gegužės mėn.

Atsižvelgiant į Kompleksinio teritorijų planavimo dokumentų sprendinių įgyvendinimo stebėsenos turinio ir stebėsenos atlikimo tvarkos aprašą, patvirtinto Lietuvos Respublikos aplinkos ministro 2014 m. sausio 7 d. įsakymu Nr. D1-21, rengiama galiojančio bendrojo plano sprendinių įgyvendinimo ataskaita už 2021-2022 m.

Biržų miesto bendrojo plano sprendiniai taip pat įgyvendinami detalizuojant sprendinius žemesnio lygmens teritorijų planavimo dokumentuose, detaliuosiuose planuose ar žemėtvarkos planavimo dokumentuose – žemės valdos projektuose, žemės sklypų formavimo ir pertvarkymo projektuose, o kai jie nerengiami - išduodant statybą leidžiančius dokumentus. Bendrųjų planų sprendiniai įgyvendinami pasinaudojant viešojo sektoriaus lėšomis, taip pat viešojo ir privataus sektorių partnerystę pritraukiant privačias lėšas.

Atsižvelgiant į tai, kad BP sprendiniai įgyvendinami detalizuojant sprendinius žemesnio lygmens teritorijų, žemėtvarkos planavimo dokumentuose, išduodant statybą leidžiančius dokumentus ir kt., Ataskaitoje pirmiausia įvertinamos bendrosios Biržų miesto vystymosi tendencijos – parengti ir rengiami teritorijų planavimo dokumentai, išduoti statybą leidžiantys dokumentai ir gyventojų skaičiaus pokytis.

1.1 Teritorijų planavimo dokumentai

1.1.1 Patvirtinti teritorijų planavimo dokumentai

Ataskaitiniu BP sprendinių įgyvendinimo laikotarpiu – nuo 2021-01-01 iki 2022-12-31 Biržų m. patvirtinti 3 kompleksinio teritorijų planavimo dokumentai – detalieji planai ir jų korektūros.

2021 metais patvirtintas 1 detalusis planas - Žemės sklypų, esančių J. Basanavičiaus g., Biržai, Biržų miesto sen., Biržų r. sav., Panevėžio apskr., formavimo ir pertvarkymo projekto sprendiniais pertvarkyta apie 1 ha teritorija Biržų mieste. Pakeistos gretimų tos pačios pagrindinės žemės naudojimo paskirties žemės sklypų ribos (perdalijimas), padalinti sklypai. Pertvarkymo projektas laikytinas galiojančio detaliojo plano koregavimu. Pertvarkyta teritorija patenka į pramonės ir sandėliavimo zoną ir priskiriama prie pažeistų gamtinio karkaso teritorijų. Pagrindinė žemės sklypų naudojimo paskirtis – kita, naudojimo būdas išlieka pramonės ir sandėliavimo objektų teritorijos.

2022 m. patvirtinti 2 detalūs planai, tiksliau, detaliųjų planų keitimai. Detaliojo plano „Žemės sklypo Biržuose, Medelyno g. 16 detalusis planas“ keitimu detalizuoti Biržų miesto bendrojo plano sprendiniai,



nustatyti (pakeisti) sklypo naudojimo reglamentai, numatant, kad sklypo naudojimo būdas – komercinės paskirties objektų teritorijos; nustatyti aprūpinimo inžineriniai tinklais būdai. Tais pačiais metais patvirtintas Sklypo, reikalingo sporto ir sveikatingumo kompleksui statyti Biržuose, detaliojo plano keitimas. Planuojama teritorija išlaikyta vienalyte (sklypus nesuskaidyta), o joje esami ir numatomi objektai veikia kaip sudėtinės dalys ir formuoja bendrąją prasmę sporto, turizmo ir rekreacijos kompleksą - paslaugų koncentraciją. Teritorijos naudojimo tipas – specializuotų kompleksų teritorija (skirta rekreacijai), žemės naudojimo būda – visuomeninės paskirties teritorijos, rekreacinės teritorijos, komercinės paskirties objektų teritorijos.

1.1.2 Valstybės lygmens kompleksinio teritorijų planavimo dokumentai, galiojantys Biržų miesto teritorijai

Ataskaitiniu laikotarpiu įsigaliojo valstybės lygmens teritorijos bendrojo plano, kurį LR Vyriausybė patvirtino 2021-09-29 sprendimu Nr. 789 „Dėl Lietuvos Respublikos teritorijos bendrojo plano patvirtinimo“ (TPD registro Nr. T00087007) sprendiniai. Šie sprendiniai, nuo jų patvirtinimo galioja Biržų rajono savivaldybės ir Biržų miesto teritorijai. LR BP sprendiniai – 10 metų trukmės planavimo dokumentas (iki 2030 m.) – įgyvendinami detalizuojant juos žemesnio lygmens teritorijų planavimo dokumentuose, rengiant sprendinių įgyvendinimo programas.

Todėl teikiant siūlymus dėl stebimo BP sprendinių įgyvendinimo, būtina atsižvelgti, kad LR BP 2030 nustatyta:

- Biržai yra regioninio lygmens urbanistinis centras, atliekantis svarbų vaidmenį Panevėžio regionui, gyvenimo kokybei palaikyti bei veikia tarptautiniame kontekste, telkia nuo būtino iki santykinai vidutinio ir net dalimi santykinai reto poreikio paslaugas, koncentruoja dideles aptarnavimo galimybes, ir yra plėtotinos mišrios ekonominės veiklos branduolys.
- Užtikrinant policentrinės hierarchinės struktūros tęstinumą, viešosiomis investicijomis remti regioninį centrą – Biržus.
- Didinti Biržų urbanistinio centro gyvybingumą viešosiomis investicijomis remiant mišrias ekonomines veiklas, įveiklinant esamus kultūrinius ir rekreacinius išteklius, stiprinant pasienio miestų bendradarbiavimą, bendradarbiaujant su Latvijos urbanistiniais centrais, telkiant ir aptarnaujant kaimo gyvenvietes, stiprinant logistinį ir prekybos potencialą ar vystant aplinkosauginę programą.
- Palaikyti Biržų civilinio aerodromo funkcionavimą ir jį plėtoti siekiant panaudoti tarptautinio ir vietinio susisiekiimo, sporto ir pramoginiams tikslams, priėmus sprendimą vykdyti alternatyvią veiklą, numatyti atitinkamą teritoriją (neperkeliant veiklos į greta esančius veikiančius aerodromus) užtikrinančią galimybę vykdyti aerodromų veiklą.
- Biržai Panevėžio–Biržų–Rokiškio regioninės plėtros arealą formuojantis urbanistinis centras – valstybės istorijai reikšmingas paveldo arealas. Numatoma per partnerystę, įtraukiant kitus regioninio lygmens centrus ir kuriant ilgalaikius funkcinius ryšius, sukurti veiksmingus regioninės plėtros modelius, gebančius generuoti didesnę kultūros paveldo išteklių potencialą. Plėtoti viešojo, privataus ir nevyriausybinių skirtingų sektorių partnerystes, siekiant kultūros paveldo išteklių disponavimo ir panaudojimo rekreacijai bei turizmo infrastruktūrai kurti ir plėsti.
- Biržus vystyti kaip regioninio lygmens turizmo paslaugų centrą.
- Ir kt.



1.1.3 Savivaldybės lygmens bendrasis planas, galiojantis Biržų miesto teritorijai

Ataskaitiniu BP sprendinių įgyvendinimo laikotarpiu – nuo 2021-01-01 iki 2022-12-31 patvirtintas Biržų rajono savivaldybės bendrasis planas, t. y. Biržų rajono savivaldybės teritorijos bendrojo plano keitimas (2021 m.). Plane išnagrinėta Biržų miesto pietinio aplinkkelio įrengimo galimybės, įvertinus Biržų miesto bendrojo plano sprendinius bei Biržų miesto ribas, patvirtintas Lietuvos Respublikos Vyriausybės 2018 m. sausio 24 d. nutarimu Nr. 87 „Dėl Biržų rajono savivaldybės gyvenamųjų vietovių pavadinimų pakeitimo, gyvenamųjų vietovių nustatymo, panaikinimo, gyvenamųjų vietovių ribų nustatymo ir pakeitimo“, patikslinta Biržų miesto plėtros teritorija. Biržų rajono savivaldybės struktūroje Biržų miestas - regioninio lygmens urbanistinis centras – (pagal LRBP: II lygmens - regioninis C kategorijos urbanistinis centras) - atlieka svarbų vaidmenį regione, telkia aukštesnes švietimo, sveikatos, kultūros ir kitas išskirtines paslaugas, kuriomis naudojasi ne vien tik Biržų rajono gyventojai. Formuojamos atitinkamo lygmens aptarnavimo galimybės, darbo vietos.

Urbanizuojama teritorija Biržų miesto administracinėse ribose, urbanizuojama teritorija Biržų miesto plėtros ribose, urbanizuojama Biržų miesto priemiestinių struktūrinių gyvenamųjų vietovių zona, urbanizuojamos teritorijos I prioriteto zona - visos šios teritorijos bendruoju planu priskirtos pirmo prioriteto teritorijoms, kuriose savivaldybė pagal poreikį ir finansines galimybes gerina gyvenimo kokybę lemiančius aspektus – socialinę, rekreacinę, susisiekimo, inžinerinę infrastruktūras, formuoja viešąsias erdves, numato viešųjų paslaugų teikimą, įvertinant jų prieinamumą ir pasiekiamumą. Antro prioriteto teritorijoms, t. y. ten, kur naujai užstatomose teritorijose savivaldybės lėšomis plėtojama infrastruktūra (socialinė, inžinerinė, rekreacinė ir kt.) tik tokiu atveju, jei ji jau būna išplėtotą pirmo prioriteto teritorijoje, priskirta urbanizuojama Biržų miesto kitų priemiestinių teritorijų zona.

Savivaldybės lygmens bendruoju planu suplanuota Urbanizuojama teritorija Biržų miesto administracinėse ribose ir nustatyta, kad miesto administracinė teritorija vystoma pagal Biržų miesto teritorijos bendrojo plano sprendinius. Taip pat išskirta Urbanizuojama teritorija Biržų miesto plėtros ribose - urbanizacija vykdoma įvertinus miesto struktūros įvairių elementų tęstinumą bei užtikrinant esamos gamtinės aplinkos išlaikymą ir plėtojamą pagal Biržų miesto teritorijos bendrojo plano sprendinius. Abejais atvejais nurodoma, kad galimos žemės naudojimo paskirtys nustatytos Biržų miesto teritorijos bendrojo plano keitimo sprendiniuose. Apibrėžta Urbanizuojama Biržų miesto priemiestinių struktūrinių gyvenamųjų vietovių zona, kur vykdomas urbanizuotų teritorijų fizinės ir/ar funkcinės struktūros atnaujinimas, išnaudojami vidiniai teritorijų resursai, baigiamos formuoti urbanistinės struktūros išsaugant bei plėtojant vietovėje esančius gamtinius elementus ir jų sistemas ir kt. Taip pat nustatyta Urbanizuojama Biržų miesto kitų priemiestinių teritorijų zona. Nustatytos Žemės paskirties keitimo galimybės urbanizuojamoje Biržų miesto priemiestinių struktūrinių gyvenamųjų vietovių ir kitų priemiestinių teritorijų zonose.

Biržų rajono savivaldybės teritorijos bendrojo sprendiniuose Biržų regioninio parko teritorijoje yra vykdomas planuojamo Biržų miesto aplinkkelio sprendinio, kuris jau buvo numatytas galiojančiame Biržų rajono savivaldybės teritorijos bendrajame plane, tęstinumas. Pagrindiniais sprendiniais nustatyta, kad Biržų miesto aplinkkelis – planuojamas (I prioritetas susisiekimo infrastruktūros plėtrai ir gerinimui).

1.1.4 Savivaldybės lygmens teritorijų planavimo dokumentai, galiojantys Biržų miesto teritorijai

Ataskaitiniu BP sprendinių įgyvendinimo laikotarpiu – nuo 2021-01-01 iki 2022-12-31 Biržų miesto teritorijai specialiojo teritorijų planavimo dokumentai nerengti, tačiau Biržų rajono savivaldybės taryba 2021 m. patvirtinto Biržų rajono savivaldybės teritorijos vandens tiekimo ir nuotekų tvarkymo



infrastruktūros plėtros plano keitimą. Nustatyta Biržų miesto aglomeracija, susidedančią iš 9 atskirų rajonų (7 miesto ir 2 priemiestinių kaimų urbanizuotos arba urbanizuojamos teritorijos), kuriuose yra išvystyta, vystoma arba nustatoma vystyti per ateinančius 10 metų vandens tiekimo ir nuotekų tvarkymo infrastruktūra. Nustatyti į Biržų miesto aglomeraciją įtrauktų rajonų infrastruktūros plėtros etapai, pateikta prognozinis prisijungiančių būstų skaičius. Specialiuoju planu numatoma, kad įgyvendinant šį planą, Biržų miesto aglomeracijoje individualus nuotekų tvarkymas iki 2023 metų pabaigos išliks 200 gyventojų, kas sudaro 1,7% tikėtino gyventojų skaičiaus (centralizuotas tvarkymas sudaro – 98,3%). Taip pat numatoma, kad įgyvendinus šį planą, Biržų miesto aglomeracijoje individualus nuotekų tvarkymas iki 2031 metų pabaigos išliks 58 gyventojų, kas sudaro 0,5% nuo tikėtino gyventojų skaičiaus (centralizuotas tvarkymas – 99,5 proc.). Pateikiami Biržų miesto aglomeracijos vandentiekio ir nuotekų tinklų plėtros kaštai.

1.1.5 Rengiami teritorijų planavimo dokumentai

Remiantis LR teritorijų planavimo dokumentų rengimo ir teritorijų planavimo proceso valstybės priežiūros sistemoje pateikiama informacija, Biržų miesto teritorijai ataskaitiniu laikotarpiu buvo rengiami:

- 3 kompleksinio teritorijų planavimo dokumentai (savivaldybės, savivaldybės dalies ir vietovės lygmens).
- 1 specialiojo teritorijų planavimo dokumentas (savivaldybės lygmens).

1.1 lentelė. Biržų miesto teritorijos dalims rengiami teritorijų planavimo dokumentai

Eil. Nr.	TPD Nr.	TPD pavadinimas	Rūšis	Porūšis	Etapas/ Paskutinių pakeitimų data
1.	K-RJ-36-22-375	Biržų rajono savivaldybės teritorijos bendrojo plano koregavimas	Savivaldybės bendrasis planas	Parengiamasis etapas	2022-11-15
2.	K-VT-36-20-580	Biržų miesto bendrojo plano keitimas	Savivaldybės dalies bendrasis planas	Rengimo etapas	2022-08-17
3.	K-VT-36-22-548	Sklypų Biržuose, Parodos g., detaliojo plano keitimas	Detalusis / keitimas	Baigiamasis etapas	2023-01-16
4.	S-RJ-36-22-1134	Biržų rajono savivaldybės teritorijos vandens tiekimo ir nuotekų tvarkymo infrastruktūros plėtros plano keitimo koregavimas	Specialusis	Parengiamasis etapas	2023-01-31

Duomenų šaltinis: Teritorijų planavimo dokumentų registras

Bendruoju planu suplanuota teritorija patenka į Biržų rajono savivaldybės teritorijos bendrojo plano koregavimu planuojamą teritoriją. Ši korektūra yra parengiamajame etape. Planu siekiama nustatyti Biržų rajono savivaldybės teritorijos prioritetinių plėtros teritorijų inžinerinės ir socialinės savivaldybės infrastruktūros vystymo ir įgyvendinimo gaires.

Biržų rajono savivaldybės taryba 2020-10-30 sprendimu Nr. T-238 „Dėl Biržų miesto bendrojo plano keitimo“ nusprendė keisti Biržų miesto bendrąjį planą, patvirtintą Biržų rajono savivaldybės tarybos



2014-06-26 sprendimu Nr. T-127 „Dėl Biržų miesto bendrojo plano patvirtinimo“. Planas rengimo etape. Planu siekiama keisti veiklos reglamentavimą atsižvelgiant į pasikeitusias miesto raidos tendencijas, nustatyti miesto plėtros prioritetus ir jų įgyvendinimo eiliškumą; nustatyti miesto inžinerinės ir socialinės infrastruktūros, kitų savivaldybei svarbių socialinės ekonominės veiklos sričių vystymo ir įgyvendinimo gaires, numatyti plėtrai reikalingas teritorijas; numatyti gamtinio ir kultūrinio kraštovaizdžio savitumo, nekilnojamojo kultūros paveldo išsaugojimą, tikslingą naudojimą ir pažinimą, ekologiškai pusiausvyrai būtino gamtinio karkaso formavimą; kurti sveiką, saugią, darnią gyvenamąją aplinką ir visavertės gyvenimo sąlygas; sudaryti sąlygas privačioms investicijoms, kuriančioms socialinę ir ekonominę gerovę, tinkamos kokybės gyvenimo sąlygas; derinti fizinių ir juridinių asmenų ar jų grupių interesus dėl teritorijos naudojimo ir veiklos plėtojimo teritorijoje sąlygų; sudaryti sąlygas racionaliam žemės naudojimui. Numatoma planavimo proceso pabaiga – 2023 m. gegužės mėn.

Biržų r. sav. administracijos direktoriaus 2022-05-30 įsakymu Nr. A-506 „Dėl sklypų Biržuose, Parodos g., detaliojo plano keitimo“ organizavo Sklypų Biržuose, Parodos g., detaliojo plano (reg. Nr. T00009147 (000362000089)) keitimą. Plano keitimu siekiama sudaryti sąlygas privačioms investicijoms, kuriančioms socialinę ir ekonominę gerovę, derinti fizinių ir juridinių asmenų ar grupių, savivaldybės interesus dėl teritorijos naudojimo ir veiklos plėtojimo teritorijoje sąlygų. Planu siekiama sujungti žemės sklypus Parodos g. 6 ir 6A, Biržuose į vieną sklypą; detalizuoti Biržų miesto bendrajame plane nustatytus teritorijos naudojimo privalomuosius reikalavimus; nustatyti (patikslinti) naujai suformuotame sklype privalomuosius teritorijos tvarkymo ir naudojimo reglamentus, servitutus, patikslinti specialiąsias žemės naudojimo sąlygas; nustatyti nekilnojamojo kultūros paveldo apsaugos reikalavimus, urbanistinius ir architektūrinius, inžinerinės infrastruktūros vystymo reglamentus.

Biržų rajono savivaldybės administracijos direktoriaus 2022-12-05 įsakymu Nr. A-1125 „Dėl Biržų rajono savivaldybės teritorijos vandens tiekimo ir nuotekų tvarkymo infrastruktūros plėtros plano keitimo koregavimo“ nuspręsta pradėti Biržų rajono savivaldybės teritorijos vandens tiekimo ir nuotekų tvarkymo infrastruktūros plėtros plano keitimo, patvirtinto Biržų rajono savivaldybės tarybos 2021-08-26 sprendimu Nr. T-211 „Dėl Biržų rajono savivaldybės teritorijos vandens tiekimo ir nuotekų tvarkymo infrastruktūros plėtros plano keitimo patvirtinimo“ koregavimo procedūras. Plano koregavimo tikslas – patikslinti sprendinius, susijusius su vandentiekio ir nuotekų šalinimo tinklų apsaugos zonų nustatymu. plano keitimo koregavimo apimtis – Biržų aglomeracijos teritorijoje esančios Biržų miesto gatvės: Ajerų g., Apaščios kranto g., B. Dauguviečio g., J. Nastopkos g., K. Binkio g., Kęstučio g., Kilučių g., Kooperatinių g., Lelijų g., Lieptų g., P. Jakubėno g., P. Kalpoko g., Respublikos g., Skaistkalnės g., Stoties g., Vabalninko g., Vilniaus g., Vytauto g., Žemaitės g., J. Basanavičiaus g., Sodų g., J. Janonio g., Upės g., Pušyno g., Šaltalankio g., Kaulenio g., Liepų g., Tarybų g., Latvų g., Malūno g., Kluono g., J. Biliūno g., Atgimimo g., Jaunimo g., Rinkos g., Pirties g., A. Sabaliausko g. bei Kirdonių kaimo Žalgirio g.

1.1.6 Statybą leidžiantys dokumentai

Pateikiama informacija apie išduotus statybą leidžiančius dokumentus ir baigtus statyti naujus gyvenamuosius ir negyvenamuosius pastatus, parengta naudojant LR Statybos leidimų ir statybos valstybinės priežiūros informacinės sistemos (IS) „Infostatyba“ duomenis.

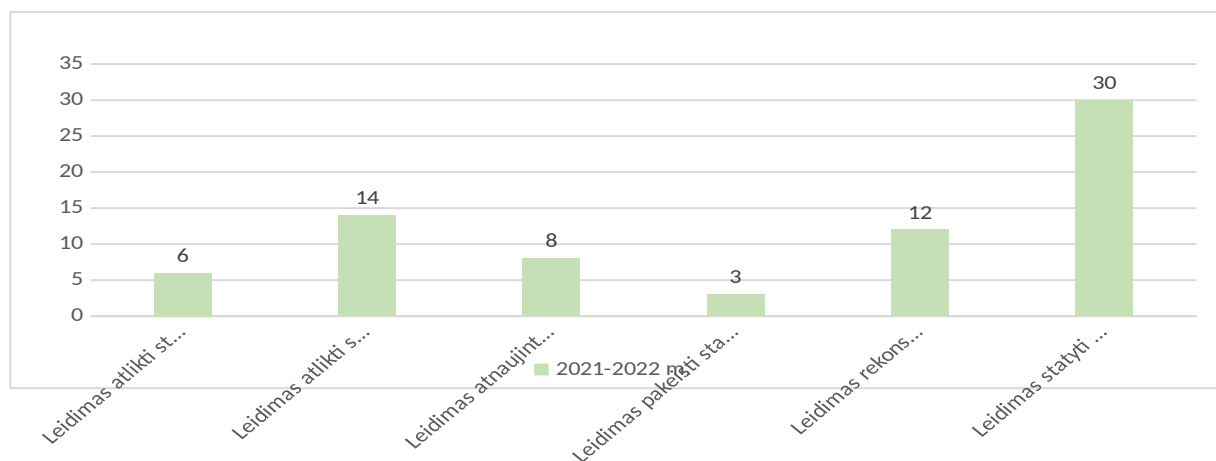
Biržų rajono savivaldybės administracija per 2021-2022 m. Biržų mieste išdavė 73 statybą leidžiančius dokumentus.

Per 2021 m. - 44 statybos leidimai:

- 2 leidimus atlikti statinio (-ių) kapitalinį remontą;
- 9 leidimus atlikti statinio (-ių) paprastąjį remontą;
- 6 leidimų atnaujinti (modernizuoti) pastatą (- us);
- 2 leidimus pakeisti statinio (-ių) / patalpos (-ų) paskirtį;
- 7 leidimų rekonstruoti statinį (- ius);
- 18 leidimus statyti naują (- us) statinį (- ius).

Per 2022 m. - 29 statybos leidimai:

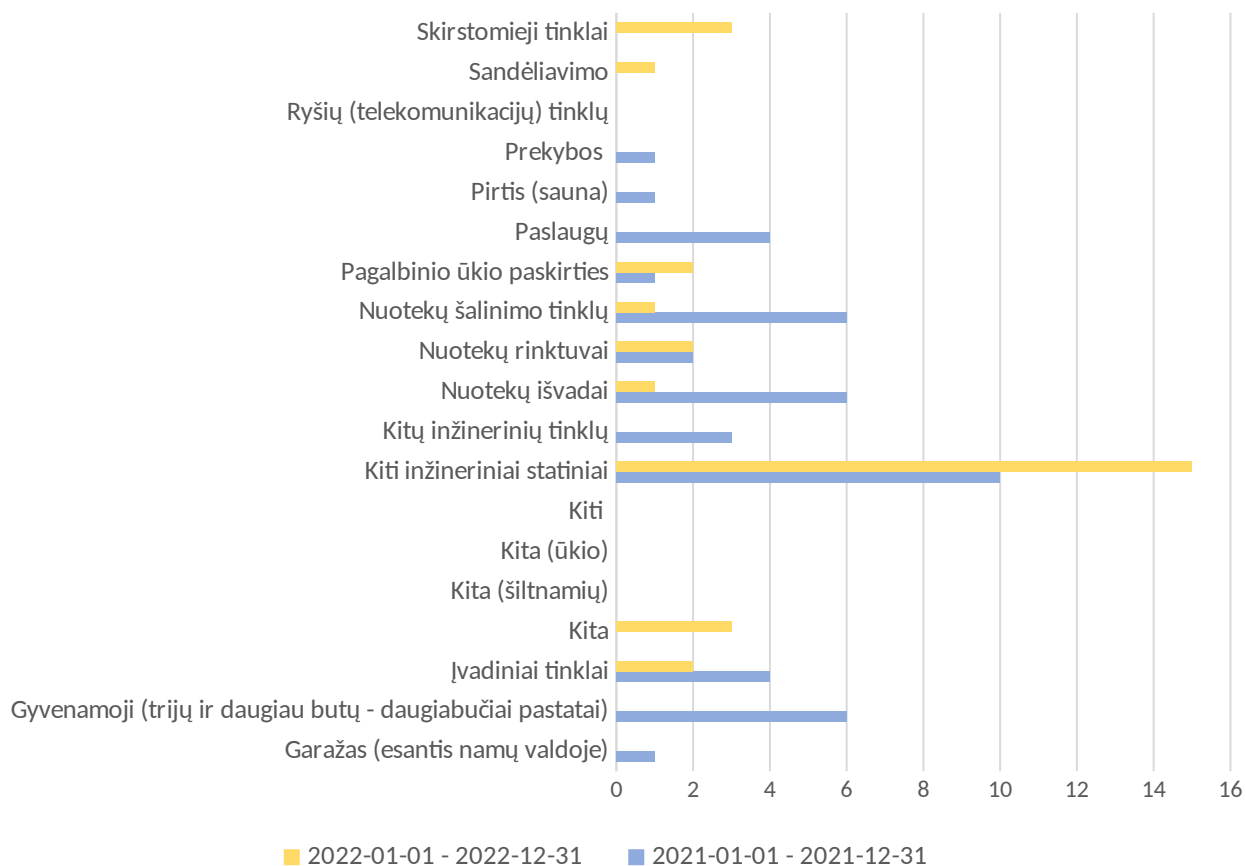
- 4 leidimus atlikti statinio (-ių) kapitalinį remontą;
- 5 leidimus atlikti statinio (-ių) paprastąjį remontą;
- 2 leidimų atnaujinti (modernizuoti) pastatą (- us);
- 1 leidimus pakeisti statinio (-ių) / patalpos (-ų) paskirtį;
- 5 leidimų rekonstruoti statinį (- ius);
- 12 leidimus statyti naują (- us) statinį (- ius).



1 pav. Per 2021-2022 m. Biržų rajono savivaldybės administracijos išduoti statybą leidžiantys dokumentai Biržų mieste. Duomenų šaltinis: Valstybinės teritorijų planavimo ir statybos inspekcijos prie Aplinkos ministerijos informacinė sistema „Info statyba“.

Grafike pateiktas naujų gyvenamųjų ir negyvenamųjų pastatų statybą leidžiančių dokumentų, išduotų Biržų m. skaičiaus pokyčiai. Iš grafike pateikiamų duomenų matyti, kad 2021 m. daugiausiai statybos leidimų išduota naujų kitų inžinerinių statinių statybai. Taip aktyviai leidimai buvo išduodami naujų nuotekų šalinimo tinklų, nuotekų išvadų, gyvenamajai (trijų ir daugiau butų – daugiabučių pastatų) bei paslaugų statinių statybai. Be to, 2021 m. išduota po vieną leidimą mokslo statinio kapitaliniam remontui ir gyvenamojo (trijų ir daugiau butų – daugiabučių pastatai) statinio paprastajam remontui, kitų 2 inžinerinių statinių ir vieno transporto statinio bei pagalbinio ūkio paskirties statinio rekonstravimui.

2 pav. Biržų r. sav. administracijos 2021-2022 m. statiniai pagal išduotus leidimus Biržų m.

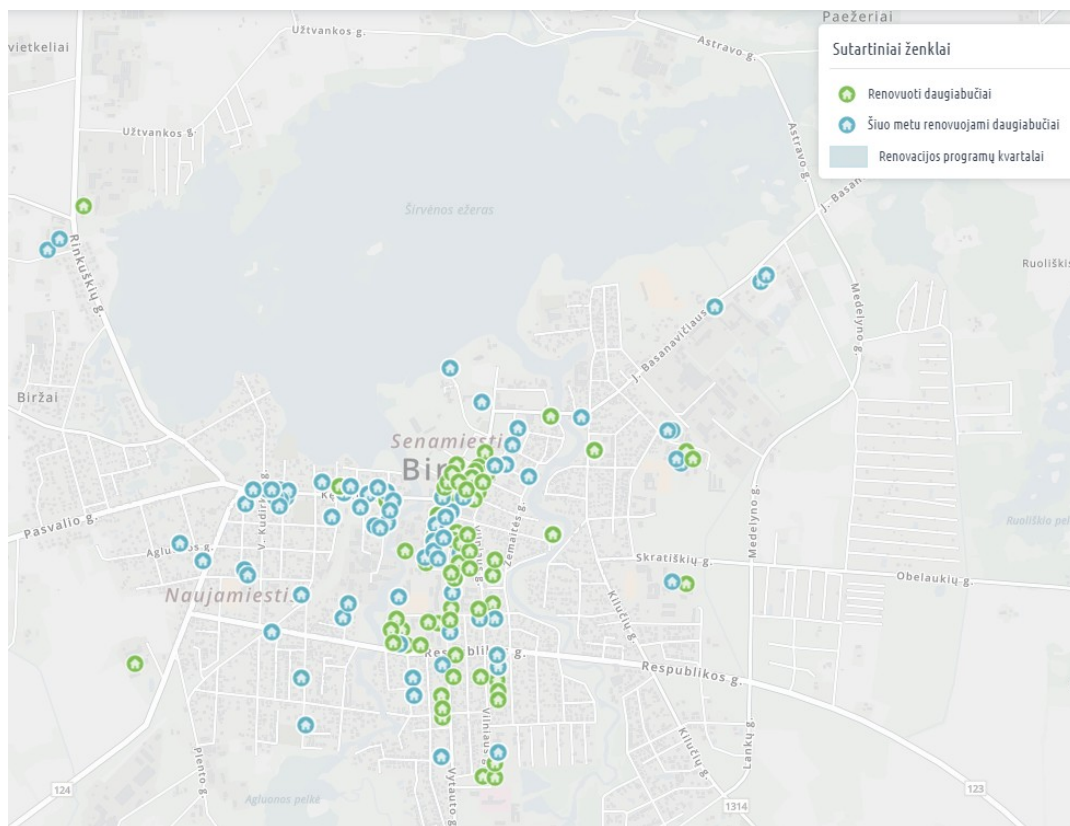


2022 m. daugiausiai statybos leidimų išduota taip pat naujų kitų inžinerinių statinių statybai. Stebimas šiems statiniams išduotų leidimų skaičiaus didėjimas. Išduotas vienas leidimas gyvenamojo (įvairioms socialinėms grupėms) statinio paprastajam remontui, 6 leidimai gyvenamųjų (trijų ir daugiau butų - daugiabučių pastatai) statinių paprastajam remontui, 3 pagalbinio ūkio paskirties statinių rekonstravimui.

Analizuojant išduotų statybą Biržų mieste leidžiančių dokumentų skaičių, matyti, kad Biržuose aktyviausiai vyko naujų statinių (inžinerinių) statybos procesai. Tuo tarpu statinio (-ių) rekonstravimo ar jų paprastojo remonto apimtys perpus mažesnės. Lyginant savivaldybės 2021 m. ir 2022 m. išduotų statybos dokumentų skaičių matyti, kad pastarųjų skaičius sumažėjo 34 proc.

1.1.7 Renovacija

Biržų mieste iš viso renovuota per 55 daugiabučių, atskaitiniu laikotarpiu (2021 m.) renovuota 12 daugiabučių. Informacijos apie kvartalinės renovacijos objektus Biržų mieste nėra.



3 pav. Renovuoti ir renovuojami daugiabučiai Biržų mieste. Duomenų šaltinis: VŠĮ Būsto energijos taupymo agentūra.

LR aplinkos ministerijos Aplinkos projektų valdymo agentūros duomenimis (Lietuvos renovacijos žemėlapis), Biržų r. sav. renovuota 60 daugiabučių, o potencialūs, renovuoti - 204 potencialūs. Taigi Biržų r. sav. renovuota per 29,4 proc. potencialių renovacijai daugiabučių. Didžioji dalis, t. y. per 98 proc. renovacijos vyko ir vyksta Biržų mieste.

Biržų rajono savivaldybės taryba 2019 m. kovo 28 d. sprendimu Nr. T-72 patvirtino Biržų rajono energinio efektyvumo didinimo daugiabučiuose namuose programą, o jos įgyvendinimo administratoriumi paskyrė UAB „Biržų šilumos tinklai“. Parengtas renovuotų ir šiuo metu renovuojamų daugiabučių namų sąrašas.

2021 metais buvo vykdomi 16 daugiabučių namų atnaujinimo (modernizavimo) rangos darbai, iš jų:

- 4 daugiabučių namų (Vytauto g. 31, Vytauto g. 61, Vėjo g. 22A ir Vytauto g. 65, Biržuose) modernizavimo darbai buvo užbaigti – priduoti Statybos užbaigimo komisijai.
- 6 daugiabučių namų (Gimnazijos g. 1, Vytauto g. 33A, Vytauto g. 39A, Vilniaus g. 56, Biržuose, S. Nėries g. 21, Vabalninke ir Tinklų g. 5, Biržų k.) atnaujinimo (modernizavimo) darbai atlikti 95–98 proc., ruošiasi statybos darbų užbaigimui;
- 5 daugiabučių namų (Vilniaus g. 40A, Vytauto g. 15, Vilniaus g. 57A, Biržuose, Rinkuškių g. 47 ir Liepų g. 33, Biržų k.) atlikta 60–88 proc. atnaujinimo (modernizavimo) darbų;
- 1 daugiabučiui namui, esančiam Vytauto g. 42, Biržuose, pasirašyta modernizavimo rangos darbų sutartis.

Taip pat buvo rengiami daugiabučių namų techniniai darbo projektai. 2021 m. buvo rengiami 6 projektai:

- 3 daugiabučių namų (Vytauto g. 24, Vytauto g. 42, Janonio g. 7) projektai parengti;
- 3 daugiabučių namų (Vytauto g. 35A, Skratiškių g. 10 ir J. Basanavičiaus g. 18) projektai yra rengiami.

Per 2021 metus paruošti ir gyventojams pristatyti dar 6 daugiabučių namų investicijų planai (Vytauto g. 43A, Vėjo g. 24, Vytauto g. 22, Vėjo g. 22, Vilniaus g. 77B, Vilniaus g. 47A). VšĮ „Būsto energijos taupymo agentūra“ pritarė pusei iš jų.

2022 metais buvo vykdomi 11 daugiabučių namų atnaujinimo (modernizavimo) rangos darbai:

- 6 daugiabučių namų (Gimnazijos g. 1, Vytauto g. 33A, Vytauto g. 39A, Tinklų g. 5, Vilniaus g. 56, Biržuose ir S. Nėries g. 21, Vabalninke) modernizavimo darbai buvo užbaigti;
- 3 daugiabučių namų (Vytauto g. 15, Vilniaus g. 40A, Vilniaus g. 57A, Biržuose) atnaujinimo (modernizavimo) darbai buvo užbaigti;
- Atnaujinant daugiabutį namą Vilniaus g. 57A kilo problemų dėl antžeminės šilumos trasos. Senoji susidėvėjusi antžeminė šilumos trasa, esanti šalia pastato cokolio iškelta ir įrengta požeminė šilumos trasa;
- Rangos darbai pradėti Vytauto g. 24;
- 10 daugiabučių namų (Skratiškių g. 10, Vėjo g. 24, Vytauto g. 43A, Basanavičiaus g. 18, Vytauto g. 22, Vilniaus g. 77 B, Vilniaus g. 47A, Stoties g. 14, Vėjo g. 22, Kęstučio g. 4, Biržuose) pasirašytos valstybės paramos sutartys.

Taip pat buvo rengiami daugiabučių namų techniniai darbo projektai. 2022 m. buvo rengiami 6 projektai: Vėjo g. 24, Vytauto g. 43A, Basanavičiaus g. 18, Vytauto g. 22, Vilniaus g. 77B, Vėjo g. 22, Biržuose).

Teko koreguoti 5 daugiabučių namų (Liepų g. 33, Rinkuškių g. 47, Vilniaus g. 57A, Vytauto g. 24, Janonio g. 7, Biržuose) investicinius planus. 7 daugiabučiai namai (Skratiškių g. 10, Vėjo g. 24, Vytauto g. 43A, Basanavičiaus g. 18, Vytauto g. 35 A, Vilniaus g. 77 B, Vėjo g. 22, Biržuose) su banku pasirašė finansavimo sutartis.

Per 2022 m. Biržuose paruošti ir gyventojams pristatyti 13 daugiabučių namų investiciniai planai: Vėjo g.7A, Vėjo g.7B, Vėjo g.9 B, Vėjo g.9C, Vėjo g. 11A, Vėjo g. 11B, Rotušės g. 13, Vilniaus g. 77A, Vabalninko g. 26, Stoties g.1, Rinkuškių g. 51, Vilniaus g. 46A, Vytauto g.14.

Biržų rajono savivaldybė pagal renovacijos tempą tarp visų savivaldybių užima gan aukštą šesktą vietą. Didžioji dalis renovuotų ir renovuojamų namų yra Biržų mieste. Renovuota apie 30 proc. visų potencialiai renovuotinų daugiabučių, taigi lyginant bendrame šalies kontekste, galime sakyti, kad renovacijos tempai Biržuose vyksta sparčiai.

1.1.8 Žemėtvarkos projektai

Remiantis Žemėtvarkos planavimo dokumentų rengimo informacinės sistemos duomenimis, ataskaitiniu laikotarpiu Biržų mieste 2021 m. patvirtinta 11 žemės sklypų formavimo pertvarkymo projektų: Žemaitės g., Agluonos g. 10, Jurginų g. 6, Saločių g. 23, Vyšnių g. 19, Vabalninko g. 2, Vytauto g. 65A ir 65B, P. Klybo g. 22, Ramioji g. 33, J. Basanavičiaus g. 50F, Plento g. 4P. 2022 m. parengta 16 žemėtvarkos projektų: Bitės g. 4, P. Lemberto g., Lietaus g., Saulės g., Pievų g., Žemaitės g., B. Dauguviečio g., Rinkos g., Pirties g., S. Dagilio g., J. Basanavičiaus g. 46, Kęstučio g. 18, S. Dagilio g. 5A, Jaunimo g., Švyturio g., Vilniaus g., Vytauto g., Pakalnučių g., Vytauto g. 65, V. Kudirkos g. 112A, Liepų g. 43, Žemaitės g.

1.2 Gyventojų skaičiaus ir tankumo pokytis

Gyventojų skaičiaus ir tankio pokyčio imtis – metai, kuomet buvo patvirtintas Bendrasis planas, t. y.: Biržų miesto teritorijos BP patvirtintas 2014 m. ir BP sprendinių įgyvendinimo stebėsenos ataskaitiniai metai – 2021-2022 m.

Lietuvos statistikos departamento duomenimis, nuolatinių gyventojų skaičius Biržų mieste nuo bendrojo plano patvirtinimo sumažėjo 10,5 proc. arba 1222 gyventojais. 2023 metų pradžioje Biržų mieste gyveno 10444 nuolatiniai gyventojai. Gyventojų skaičiaus mažėjimą lėmė neigiama neto tarptautinė migracija ir neigiama natūrali gyventojų kaita.

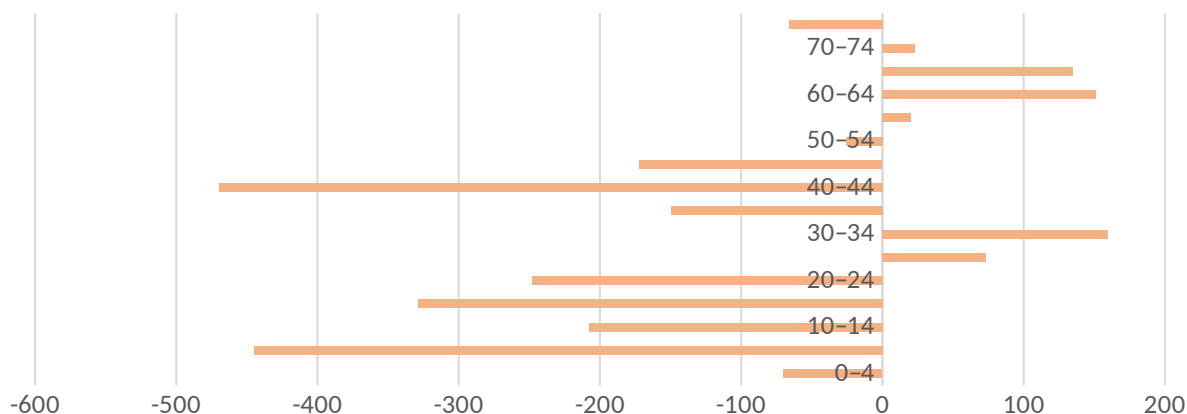
LR Žemės fondo duomenimis, per ataskaitinį laikotarpį miesto bendras plotas nesikeitė – 15,5513 km², tačiau nuo Bendrojo plano patvirtinimo (2014 m.) miesto bendras plotas sumažėjo 2,28 km². Dėl mažėjančio gyventojų skaičiaus, tačiau ir sumažėjus bendram miesto plotui gyventojų tankumas Biržų mieste nuo Bendrojo plano patvirtinimo (2014 m.) padidėjo 2,7 proc. Detalesnė informacija pateikta 1.2 lentelėje.

1.2 lentelė. Bendrosios nuolatinių gyventojų skaičiaus ir tankio Biržų mieste tendencijos

	2014 m.	2021 m.	2022 m.	2023 m.	Pokytis / proc.
Nuolatinių gyventojų skaičius metų pradžioje, asmenys					
Biržų m.	11666	10734	10501	10444	-1222 / -10,5 proc.
Teritorija (žemės plotas) metų pradžioje, km ²					
Biržų m.	17,8340	15,5513	15,5513	15,5513	-2,28 / -12,80 proc.
Gyventojų tankumas, gyv./km ²					
Biržų m.	654	690	675	672	+18 / + 2,7 proc.

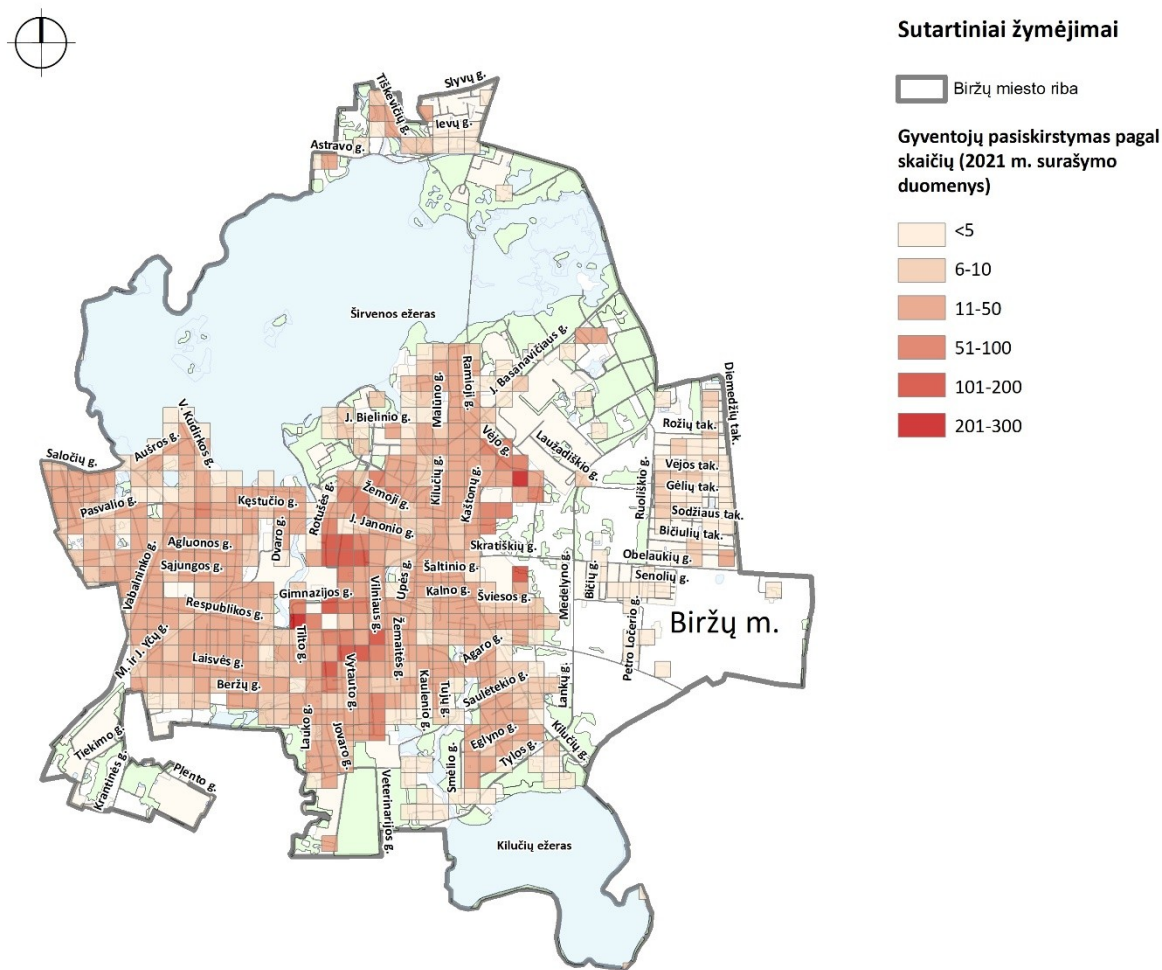
Duomenų šaltinis: Lietuvos statistikos departamentas, LR Žemės fondas.

Vadovaujantis Eurostat 2030 m. ir 2050 m. Lietuvos gyventojų skaičiaus prognozėmis (EUROPOP2018 population projections), tikėtina, kad Biržų r. patirs vieną didžiausių gyventojų skaičiaus mažėjimą šalyje, t. y. iki 2028 m. -25 proc., o 2050 m. -79 proc. Biržų miestas nebus išimtis ir taip pat patirs gyventojų skaičiaus mažėjimą.



4 pav. Nuolatinių gyventojų skaičiaus pagal amžiaus grupes Biržų mieste pokytis per 2014-2022 m.. Duomenų šaltinis: Oficialiosios statistikos portalas.

Stebėsenos duomenys rodo gyventojų skaičiaus mažėjimą. Ir nors per pastarąjį dešimtmetį Biržų miesto teritorijoje stebimas 10 proc. gyventojų skaičiaus sumažėjimas, dėl neigiamo gyventojų prieaugio ir emigracijos gyventojų skaičius mažėja ir tikėtina, kad ši tendencija stiprės. Todėl 2050 m. prognozės atrodo gan realistiškai ir jei jos pasitvirtintų, tai tikėtina, kad Biržų mieste 2028 m. gyvens 7921 gyventojas, o 2050 m. - 2218 gyventojų.



5 pav. Gyventojų skaičiaus pasiskirstymas Biržų mieste (100x100 m), 2021 m.. Duomenų šaltinis: Oficialiosios statistikos portalas.

Gyventojų skaičiaus pokyčius lemia viešosios infrastruktūros būklė, ekonominė aplinka. Pažymėtina, kad Biržų rajono savivaldybė Biržų miesto viešosios infrastruktūros kokybei atskaitiniu laikotarpiu skyrė investicijų, tačiau tolimesnis viešosios infrastruktūros išlaikymas, modernizavimas lieka prioritetiniu, ilgainiui lemsiančiu stabilesnę ekonominę miesto padėtį ir teigiamą poveikį vietos gyventojams.



1.3 Bendrojo plano sprendinių įgyvendinimo programos priemonių plano temos

Bendrojo plano sprendinių įgyvendinimo programos priemonių planas skirstomas į dalis pagal BP temas:

1.3 lentelė. Biržų miesto teritorijos bendrojo plano temos

1.	IŠORINĖ STRUKTŪRA
1.1	Miestas gyvenamųjų vietovių sistemoje
1.2	Miesto ryšiai su kitomis gyvenamosiomis vietovėmis
2.	MIESTO VIDAUS STRUKTŪRA
2.1	Miesto struktūra
2.2	Miesto teritorijos funkcinės zonos ir tvarkymo reglamentai
2.3	Centrų sistema
2.4	Urbanistinės struktūros optimizavimas
2.5	Rezervuojamos teritorijos
3.	SPECIALIOSIOS BENDROJO PLANO TEMOS
3.1	Kraštovaizdžio apsauga
3.2	Nekilnojamojo kultūros paveldo teritorijų naudojimas ir apsauga
3.3	Aukštybinių pastatų ir didžiųjų prekybos įmonių statybos nuostatos
3.4	Socialinės, kultūrinės infrastruktūros vystymas
3.5	Su ekonomikos plėtra susijusios infrastruktūros vystymas
3.6	Susisiekimo sistema
3.7	Inžinerinė infrastruktūra



PRIEMONIŲ PLANO VYKDYMAS

Bendrojo plano sprendinių įgyvendinimo programos priemonių planą sudaro 72 priemonės, atitinkamai priskirtos tam tikrai Bendrojo plano temai. Žemiau apžvelgiamas šių priemonių įgyvendinimas.

1. IŠORINĖ STRUKTŪRA

Biržų miesto išorinei struktūrai skirtos trys priemonės: stebėsenos rezultatai parodė, kad viena priemonė įgyvendinta ir 2 yra vykdomos.

1.1 Miestas gyvenamųjų vietovių sistemoje

Lietuvos Respublikos bendrojo plano sprendiniuose, patvirtintuose 2002 m. Biržų miestas buvo priskirtas antro lygmens – regioninio centro C kategorijai – neatliekantys regioninės administracinės funkcijos. Galiojančiame Biržų miesto teritorijos bendrajame plane pažymima, kad Biržų miestas iš dalies atlieka regioninio centro funkcijas, aktyvindamas atokiais periferines pasienio teritorijas, todėl įtvirtinta būtinybė stiprinti Biržų socialinį ir ekonominį potencialą. Įgyvendinat Biržų miesto bendrojo plano sprendinius, planuota parengti miesto kategorijos pakeitimo Lietuvos Respublikos teritorijos bendrajame plane pagrindimą.

Ši Biržų miesto bendrojo plano sprendiniui įgyvendinti skirta priemonė įgyvendinta Vyriausybei 2021-09-29 nutarimu Nr. 789 patvirtinus naują valstybės teritorijos bendrąjį planą. Miesto kategorija pasikeitė. Vadovaujantis naujo valstybės teritorijos bendrojo plano sprendiniais tokio tipo centrus numatyta plėtoti ir stiprinti, taip pat stiprinant jų sąveiką su kitais regioninio lygmens centrais, o taip pat ir sąveiką su šalies metropoliniais centrais Vilniumi, Kaunu ir Klaipėda nacionalinių prioritetinių partnerysčių pagrindu, teikiant sąlyginai vidutinio ir reto poreikio paslaugas, regioninio lygmens paslaugas. Nustatyta didinti Biržų gyvybingumą viešosiomis investicijomis remiant mišrias ekonomines veiklas, įveiklinant esamus kultūrinius ir rekreacinius išteklius, stiprinant pasienio miestų bendradarbiavimą, bendradarbiaujant su Latvijos urbanistiniais centrais, telkiant ir aptarnaujant kaimo gyvenvietes, stiprinant logistinį ir prekybos potencialą ar vystant aplinkosauginę programą.

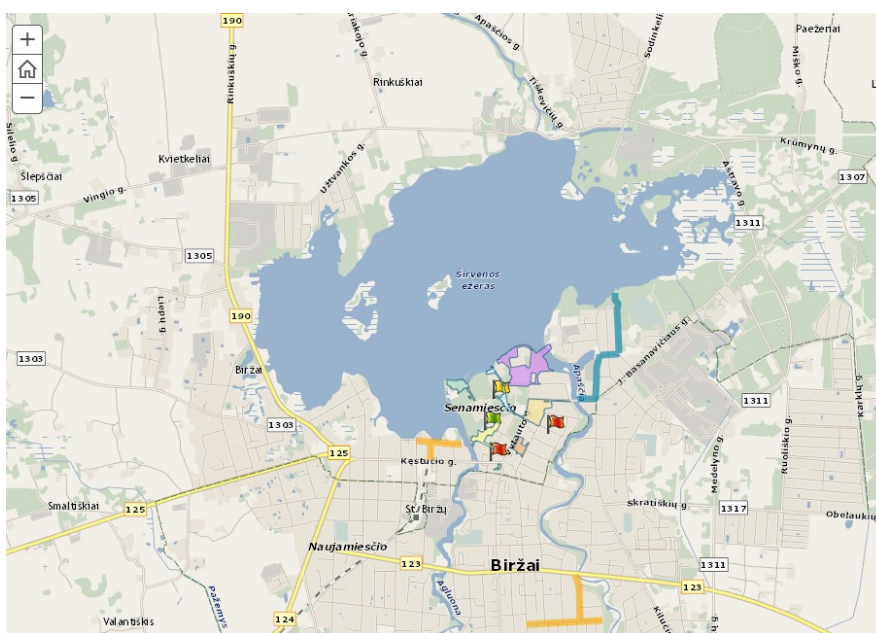
2016 m. buvo parengta Biržų miesto plėtros strategija 2016-2020 m. Strategijos rengėjas – asociacija Biržų miesto vietos veiklos grupė. Strategijoje suplanuota pagal asociacijos kompetenciją ir galimybes skatinti miesto plėtrą: rekreacinių, poilsio, laisvalaikio, sveikatinimo erdvių plėtrą, vystyti sporto infrastruktūrą, didinti viešųjų paslaugų prieinamumą, kurti verslui patrauklią aplinką, vystyti reprezentacines, pažintines erdves Biržų mieste. Dėka parengtos vietos plėtros strategijos, 2016-2022 m. periodu Biržų miesto bendruomenei buvo skiriama parama, skirta socialinės ir ekonominės Biržų miesto gerovės užtikrinimui. Asociacija aktyviai dalyvavo įgyvendinant Bendrojo plano sprendinių įgyvendinimo programą, kitas programas Biržų mieste.

Ataskaitiniu laikotarpiu vykdyta ir vykdoma Panevėžio regiono integruota teritorijų vystymo programa (nuo 2022-11-23 galiojanti suvestinė redakcija). Programos uždavinys Nr. 1.1 nustato vystyti Panevėžio regiono centrus, tarp jų ir Biržus, siekiant skatinti smulkaus ir vidutinio verslo plėtrą bei didinti gyvenamosios aplinkos patrauklumą.

Pagal minėtą programą įgyvendintas projektas „Gyvenamosios aplinkos gerinimas gyvenamųjų daugiabučių namų rajonuose Biržų mieste“. Projektu pagerinta ir kompleksiška sutvarkyta Biržų miesto gyvenamosios aplinkos teritorija, esanti greta Vilniaus g. 6, 8, 10, 12, Žemosios g. 1 ir Vytauto g. 11, 13, 15 daugiabučių namų: įrengti nauji pėsčiųjų takai, šaligatviai, pėsčiųjų alėja Žemosios g. tęsinyje link Vytauto g., atnaujinti privažiavimai prie gyvenamųjų namų, įrengta vaikų žaidimų aikštelė, rekonstruota Vilniaus gatvės atkarpa ir įrengtos automobilių stovėjimo vietos, pastatyti mažosios architektūros elementai, atnaujintas lauko apšvietimas, pertvarkyti želdynai. Įgyvendinus kitą projektą, nenaudojamas kitos paskirties pastatas Biržų mieste, Rotušės g. 2A, pritaikytas kultūros reikmėms.

Įrengtas dviračių ir pėsčiųjų takas Biržų mieste, J. Basanavičiaus, Malūno, Atgimimo ir Jaunimo g., prie Širvėnos ežero (projekto II etapas).

6 pav. Iškarpa iš Panevėžio regiono integruotos teritorijų vystymo programos įgyvendinimo žemėlapiu



Vadovaujantis informacija, pateikta Panevėžio regiono integruotos teritorijų vystymo programos įgyvendinimo žemėlapyje, pagal Programą šiuo metu baigiamas įgyvendinti projektas „Neformalaus ugdymo galimybių plėtojimas, modernizuojant Biržų Vlado Jakubėno muzikos mokyklos ir rajono kūno kultūros ir sporto centro infrastruktūrą“. Projekto įgyvendinimo metu buvo įsigyta įrangos Biržų Vlado Jakubėno muzikos mokyklai, būtinos muzikos ir dailės ugdymo veikloms vykdyti; atlikti Biržų rajono kūno kultūros ir sporto centro sporto salės pastato, esančio Karaimų g. 5, Biržų mieste kapitalinio remonto darbai. Užbaigti darbai Biržų miesto D. Poškos–J. Šimkaus–P. Jakubėno g.

Pagal Programą taip pat vykdomi projektai:

- „Biržų miesto viešųjų erdvių buvusioje estrados teritorijoje ir pilivietės teritorijoje su prieigomis modernizavimas, kuriant papildomus ir stiprinant esamus traukos centrus“. Buvusioje estrados teritorijoje: vykdomas pėsčiųjų ir dviračių takų, pėsčiųjų tilto per Apaščios



upę, vaikų žaidimų aikštelės, automobilių stovėjimo aikštelės, aikštelės laikinai prekybos ir (ar) paslaugų vietai, apšvietimo, vaizdo stebėjimo kamerų įrengimas, tualetų statyba, J. Bielinio ir Reformatų g. rekonstrukcija, teritorijos apželdinimas. Piliavietės teritorijoje su prieigomis: vykdomas pėsčiųjų takų, automobilių stovėjimo vietų (aikštelių), aikštelių laikinoms prekybos ir (ar) paslaugų vietoms, pontoninės prielaukos, apšvietimo, vaizdo stebėjimo kameros įrengimas, Radvilos g. rekonstrukcija, universalios sporto aikštelės rekonstrukcija, vaikų žaidimų aikštelės atnaujinimas, teritorijos apželdinimas, plažo reljefo pertvarkymas, laiptų ir tiltelio nuo plažo į pilies kiemą, vaikų žaidimų aikštelės, treniruoklių ir pan. plaže įrengimas.

- „Viešųjų erdvių Biržų mieste, regioninio parko teritorijoje, modernizavimas ir pritaikymas bendruomenės veiklai, laisvalaikio užimtumui ir poilsiui“. Vykdoma J. Janonio aikštės rekonstrukcija: esamos dangos pakeitimas, pėsčiųjų takų, apšvietimo, želdinių sutvarkymas, su aikšte besiribojančių gatvių rekonstravimas, viešojo tualetų ir fontano statyba, automobilių stovėjimo vietų (aikštelių) įrengimas, aikštės funkcinis susiejimas su Biržų kultūros centro prieigomis. Skvero ties Kęstučio g. ir Vytauto g. sankryža įrengimas: pėsčiųjų takų, grindinių, apšvietimo įrengimas, želdinių sutvarkymas – ši dalis baigta.
- „Naujo sklypo Biržų m., Plento g. 2C įrengimas, sukuriant palankią infrastruktūrą privačioms investicijoms“ projekto darbai: sklypo sutvarkymas (statinių pašalinimas, planiravimas, apželdinimas, aptvėrimas), vandentiekio, nuotekų, elektros ir dujų tinklų atnaujinimas ir (ar) įrengimas, apšvietimo įrengimas.

Planuota parengti Biržų rajono savivaldybės teritorijos turizmo ir rekreacijos specialųjį planą. Biržų rajono savivaldybės taryba 2015-11-26 priėmė sprendimą Nr. T-264, kuriuo nusprendė pritarti Biržų rajono savivaldybės teritorijos turizmo ir rekreacijos specialiojo plano rengimui. Šiuo sprendiniu nustatyto planavimo uždaviniai ir tikslai. Planas pradėtas rengti, tačiau Biržų r. sav. administracijos direktorius 2018-05-10 įsakymu Nr. A-395 nutraukė šio teritorijų planavimo dokumento planavimo procesus. Toks sprendimas priimtas dėl pasikeitusių teisės aktų: planas tapo neaktualus.

Nors rajono savivaldybės teritorijos turizmo ir rekreacijos specialusis planas ir nebuvo parengtas, buvo vykdoma pagrindinių rajono specifinių gamtinių resursų tikslingas racionalus panaudojimas vystant gyvenamųjų vietovių ir rekreacinių teritorijų plėtrą. Teritorijų užstatymas leidžiamas ir vykdomas išlaikant

urbanistinės struktūros ir miesto intensyvaus (formuojamojo) vystymo kompozicijos principus. 2021-12-27 Biržų r. sav. tarybos sprendimu Nr. T-314 patvirtintas Gyvenamosios vietovės, kuriai siekiama Likėnų kurortinės teritorijos statuso, bendrasis planas. Suplanuotą teritoriją ir Biržų miestą skiria santykinai nedidelis atstumas. Šios teritorijos vystymas atveria didesnes galimybes ir prisideda prie Biržų krašto identiteto įvaizdžio formavimo.

1.4 lentelė. Miesto gyvenamųjų vietovių sistemai skirtų sprendinių įgyvendinimo priemonėms

Statusas	Priemonės indeksas	Kiekis (vnt.)	Kiekis (%)
Igyvendinta	1.1.1	1	50
Vykdoma	1.1.2	1	50
Nep pradėta vykdyti	-	-	-
Neįgyvendinta	-	-	-
Viso įgyvendinta/viso priemonių:		1/2	50



1.2 Miesto ryšiai su kitomis gyvenamosiomis vietovėmis

Kaip ir planuota, nors ir ekstensyvūs, tačiau stebimi procesai pagal galimybes vykdant bendrą urbanistinę struktūrą, gatvių tinklą, socialinę ir inžinerinę infrastruktūrą su Biržų miestu turinčiomis Paežerių, Biržų, Rinkuškių kaimų dalimis. Šios teritorijos priskirtos Biržų miesto tiesioginės įtakos zonai ir bendrojo plano sprendiniuose kartu nagrinėjamos su miestu – kaip vienas urbanistinis darinys – teritorijos planuojamos kompleksiskai, optimizuojant, formuojant sklandžią bendrą struktūrą.

Ataskaitiniu laikotarpiu buvo rengti ir rengiami teritorijų planavimo dokumentai. Biržų k. parengiamajame etape buvo Žemės sklypų Biržų r. sav., Biržų k., Alyvų g. 6 ir 8, detaliojo plano keitimas (K-VT-36-16-24) ir Elektroninių ryšių infrastruktūros vystymo Biržų r. sav., Širvėnos sen., Biržų k., Pasvalio g. 19A, specialusis planas (S-VT-36-21-808). Vystomos vienbučių ir dvibučių gyvenamųjų pastatų teritorijos. Biržų r. savivaldybės administracijos direktoriaus įsakymu Biržų kaime 0,4298 ha žemės ūkio paskirties žemė pakeista į kitos paskirties žemę (naudojimo būdas – vienbučių ir dvibučių gyvenamųjų pastatų teritorijos) iš jų 0,126 ha.

1.5 lentelė. Miesto ryšiams su kitomis gyvenamosiomis vietovėmis skirtų sprendinių įgyvendinimo priemonės

Statusas	Priemonės indeksas	Kiekis (vnt.)	Kiekis (%)
Igyvendinta	-	-	-
Vykdoma	1.2.1	1	100
Nepradėta vykdyti	-	-	-
Neįgyvendinta	-	-	-
Viso įgyvendinta/viso priemonių:		0/1	0

Teigiamos tendencijos:

- Biržų miestas išorinėje urbanistinėje struktūroje atgavo regioninio centro funkcijas: naujo valstybės teritorijos bendrojo plano sprendiniais Biržai nacionalinio lygmens urbanistinėje struktūroje tapo regioniniu papildomojo tipo centru.
- Nacionaliniu mastu Biržus numatyta plėtoti ir stiprinti, teikiant sąlyginai vidutinio ir reto poreikio paslaugas, regioninio lygmens paslaugas, didinti Biržų gyvybingumą viešosiomis investicijomis remiant mišrias ekonomines veiklas, įveiklinant esamus kultūrinius ir rekreacinius išteklius, stiprinant pasienio miestų bendradarbiavimą, bendradarbiaujant su Latvijos urbanistiniais centrais, telkiant ir aptarnaujant kaimo gyvenvietes, stiprinant logistinę ir prekybos potencialą ar vystant aplinkosauginę programą.
- Ataskaitiniu laikotarpiu parengta Biržų miesto plėtros strategija. Įgyvendinant šią strategiją, kartu ir Bendrojo plano sprendinių įgyvendinimo programą, kitas programas aktyvią veiklą vykdė Biržų miesto vietos veiklos grupė.
- Ataskaitiniu laikotarpiu vykdyta ir vykdoma Panevėžio regiono integruota teritorijų vystymo programa. Siekiant vystyti Panevėžio regiono centrus, tarp jų ir Biržus, skatinant smulkaus ir vidutinio verslo plėtrą bei didinti gyvenamosios aplinkos patrauklumą įgyvendinti ir įgyvendinami reikšmingi projektai.
- Vykdoma pagrindinių Biržų rajono specifinių gamtinių resursų tikslingas racionalus panaudojimas vystant gyvenamųjų vietovių ir rekreacinių teritorijų plėtrą.

Neigiamos tendencijos:



- Ekstensyviai vykdoma bendra urbanistinė struktūra, gatvių tinklo, socialinė ir inžinerinė infrastruktūra su Biržų miestu turinčiomis Paežerių, Biržų, Rinkuškių kaimų dalimis. Tai byloja apie mažėjantį miesto teritorijų plėtros poreikį.

2. MIESTO VIDAUS STRUKTŪRA

Biržų miesto vidaus struktūrai skirta 10 priemonių: stebėsenos rezultatai parodė, kad 2 priemonės įgyvendintos, 5 priemonės yra vykdomos, 3 priemonės nepradėtos vykdyti.

2.1 Miesto struktūra

Ataskaitiniu laikotarpiu pagal galimybes vystyta miesto struktūra. Rengti detalieji planai/techniniai projektai bendrojo plano sprendiniams įgyvendinti.

Per 2021-2022 m. parengti 3 kompleksinio teritorijų planavimo dokumentai:

- Žemės sklypų (kadastro Nr.3604/0038:0083, 3604/0038:0128, 3604/0038:0118), esančių J. Basanavičiaus g., Biržai, Biržų miesto sen., Biržų r. sav., Panevėžio apskr., formavimo ir pertvarkymo projektas;
- Žemės sklypo Biržuose, Medelyno g. 16, detaliojo plano keitimas;
- Sklypo, reikalingo sporto ir sveikatingumo kompleksui statyti, detaliojo plano keitimas (Žemės sklypas Biržuose, J. Basanavičiaus g. 69A)).

Ataskaitiniu laikotarpiu miestui parengti 27 žemės sklypų formavimo pertvarkymo projektai, kuriais suformuoti nauji žemės sklypai arba pertvarkytos žemės sklypų ribos, keista pagrindinė žemės sklypų naudojimo paskirtis ir (ar) būdas.

2021 m. buvo pradėti naujo sklypo Biržų m., Plento g. 2C įrengimo, sukuriant palankią infrastruktūrą privačioms investicijoms, projektas. Parengti inžinerinių tinklų iki šio sklypo įrengimo techniniai dokumentai. Biržų miesto gatvių apšvietimo modernizavimo projektas. Taip pat ataskaitiniu laikotarpiu vykdyti viešieji pirkimai techniniams projektams parengti.

Biržų rajono savivaldybė 2021–2022 metais įgyvendino iš Europos Sąjungos struktūrinių fondų lėšų bendrai finansuojamą projektą „Biržų miesto gatvių apšvietimo modernizavimas“. 2022 m. Biržų m. (J. Basanavičiaus g., Gimnazijos g., J. Janonio g., Karaimų g., Kaštonų g., Kilučių g., V. Kudirkos g., Maironio g., D. Poškos g., Respublikos g., Vabalninko g., Vėjo g., Vilniaus g., Vytauto g.) įrengtos naujos gembės su LED šviestuvais (530 vnt.) bei paklota 2,34 km požeminių elektros kabelių, įrengiant naujas metalines atramas su LED šviestuvais (demontuojant esamas gelžbetonines atramas su oro linijomis).

Rengti daugiabučių namų techniniai darbo projektai (Vytauto g. 24, Vytauto g. 42, Janonio g. 7, Vytauto g. 35A, Skratiškių g. 10 ir J. Basanavičiaus g. 18).

Ataskaitiniu laikotarpiu parengti susisiekimo komunikacijų (gatvių) Biržų m. B. Dauguviečio, Rinkos, S. Dagilio, Pirties ir Žemaitės gatvių ir Biržų m. J. Bielinio gatvės kapitalinio remonto techniniai projektai.



Parengtas susisiekimo komunikacijų (gatvių) Biržų m. Lauko ir Melioratorių gatvių kapitalinio remonto techninis darbo projektas. Vykdyti susisiekimo komunikacijų (gatvių) Biržų m. V. Kudirkos gatvės rekonstravimo techninio darbo projekto parengimo darbai, Biržų m. Rinkos, B. Dauguviečio, Pirties, Žemaitės ir A. Sabaliausko gatvių vandentiekio ir nuotekų tinklų statybos techninio darbo projekto parengimo darbai, Inžinerinių tinklų (vandentiekio ir buitinių nuotekų šalinimo) Latvygalos g., Malūno g., Kluono g., Ramiojoje g., J. Biliūno g., Atgimimo g., Jaunimo g., Biržuose, statybos techninio darbo projekto rengimo darbai.

Ataskaitiniu laikotarpiu nebuvo pradėti vykdyti programos „Naujų miesto plėtros teritorijų įsisavinimo prioritetinių darbų pagrindimas“ rengimo darbai.

Biržų r. sav. taryba 2019-02-14 sprendimu Nr. T-1 patvirtino Biržų r. sav. 2019-2021 metų strateginį veiklos planą, 2020-02-28 sprendimu Nr. T-31 patvirtino Biržų r. sav. 2020-2022 metų strateginį veiklos planą, 2021-02-26 sprendimu Nr. T-14 patvirtino Biržų r. sav. 2021-2023 metų strateginį veiklos planą, 2022-02-18 sprendimu Nr. T-27 patvirtino Biržų r. sav. 2022-2024 metų strateginį veiklos planą. Įgyvendinant savivaldybės strateginį tikslą „Kurti kokybišką ir patrauklią gyvenamąją, turizmo ir verslo aplinką“ pagal strateginius veiklos planus buvo vykdoma Infrastruktūros objektų plėtros bei priežiūros ir teritorijų planavimo programa. Programoje planuota rengti teritorijų planavimo ir kitus planavimo dokumentus Biržų r. Kaip matyti iš minėtų strateginių veiklos planų ataskaitų: 2019 m. buvo suplanuota parengti 15 teritorijų planavimo ir kitų planavimo dokumentų, parengta – 19 (2019 m. įgyvendinimo ataskaita); 2020 m. suplanuota 25, parengta – 12 (2020 m. įgyvendinimo ataskaita). Ataskaitiniu laikotarpiu, t. y. 2021 m. suplanuota parengti 25, parengta – 6 (2021 m. įgyvendinimo ataskaita). 2022 m. suplanuota parengti 25 teritorijų planavimo ir kitų planavimo dokumentus (2022 m. įgyvendinimo ataskaita Stebėsenos ataskaitos rengimo metu dar nebuvo patvirtinta).

Kaip ir minėta Stebėsenos ataskaitos 1 skyriuje, Biržų mieste vykdoma Panevėžio regiono integruota teritorijų vystymo programa, kuria siekiama sumažinti gyvenamosios aplinkos kokybės netolygumus tikslinėse teritorijose, skatinti socialinę ir ekonominę plėtrą. Įgyvendinant programą, ataskaitiniu laikotarpiu rengti ir įgyvendinti į Panevėžio regiono integruotą teritorijų vystymo programą įrašyti Biržų rajono savivaldybės viešųjų erdvių modernizavimo, gyvenamosios aplinkos gerinimo ir kt. projektai. Įgyvendinant programą, Biržų rajono savivaldybėje vykdomi viešosios aplinkos, viešųjų pastatų ir objektų bei inžinerinių tinklų modernizavimo ir plėtros projektai, finansuojami ES struktūrinių fondų, LR valstybės ir Biržų rajono savivaldybės lėšomis. Programos įgyvendinimas didins Savivaldybės patrauklumą investicijoms, verslui, taip pat kurs patrauklią gyvenamąją aplinką gyventojams.

Ataskaitiniu laikotarpiu nepradėti ir programos „Viešųjų ir privačių struktūrų bendradarbiavimo strategija (privataus ir visuomeninio kapitalo projektai)“ rengimo darbai.

Biržų rajono savivaldybėje veikia Biržų miesto vietos veiklos grupė (toliau – Biržų miesto VVG), kuri įsteigta 2014 m. horizontalios partnerystės principu. Biržų miesto VVG teritorija – Biržų miestas. Biržų miesto VVG apjungia Biržų miesto gyventojus, valdžios, verslo ir nevyriausybinį sektorių atstovus. Kaip jau minėta Stebėsenos ataskaitos 1 skyriuje, šios veiklos grupės iniciatyva parengta Biržų miesto plėtros strategija. Veikdama pagal patvirtintą strategiją, asociacija aktyviai dalyvavo ir dalyvauja įgyvendinant Bendrojo plano sprendinių įgyvendinimo programą, pagal patvirtintą miesto plėtros strategiją ir, kitas programas Biržų mieste. Biržų rajono vietos veiklos grupių duomenimis, per 2015–2020 m. laikotarpį Biržų miesto VVG įgyvendino (pradėjo įgyvendinti) 36 projektus (viešus bei verslo sritis).



2.1 lentelė. Miesto struktūrai skirtų sprendinių įgyvendinimo priemonės

Statusas	Priemonės indeksas	Kiekis (vnt.)	Kiekis (%)
Igyvendinta	-	-	-
Vykdoma	2.1.3	1	33
Nepradėta vykdyti	2.1.1; 2.1.2;	2	67
Neįgyvendinta	-	-	-
Viso įgyvendinta/viso priemonių:		0/3	0

2.2 Miesto teritorijos funkcinės zonos ir tvarkymo reglamentai

Siekiant nuoseklaus Biržų miesto teritorijos bendrojo plano sprendinių įgyvendinimo, rengti sprendinius detalizuojantys žemesnio lygmens teritorijų planavimo dokumentai bei kiti projektai. 2021 metais patvirtintas 1 detalusis planas (formavimo ir pertvarkymo projektas). 2022 m. patvirtinti 2 detalūs planai, tiksliau, detaliųjų planų keitimai. Informacija apie šios priemonės įgyvendinimo rezultatus detaliai aprašyta Stebėsenos ataskaitos 1.1.1 poskyryje „Rengiami teritorijų planavimo dokumentai“.

2.2 lentelė. Miesto teritorijos funkcinėms zonoms ir tvarkymo reglamentams skirtų sprendinių įgyvendinimo priemonės

Statusas	Priemonės indeksas	Kiekis (vnt.)	Kiekis (%)
Igyvendinta	-	-	-
Vykdoma	2.2.1	1	100
Nepradėta vykdyti	-	-	-
Neįgyvendinta	-	-	-
Viso įgyvendinta/viso priemonių:		0/1	0

2.3 Centrų sistema

Vykdoma miesto atskirų dalių gyventojų aptarnavimo ir paslaugų koncentracija miesto centrų zonose. Atskaitiniu laikotarpiu rengti žemėtvarkos planavimo dokumentai, kiti planavimo dokumentai, techniniai projektai ir įgyvendinami jų sprendiniai.

Miesto rytinėje pusėje – prie Skratiškių, Respublikos, Šviesos gatvių: užbaigti susisiekimo komunikacijų – Skratiškių g. kapitalinio remonto darbai; pasirašyta valstybės paramos sutartis daugiabučio namo renovacijai Skratiškių g. 10; Respublikos g. pakloti požeminiai kabeliai, įrengtos naujos atramos su LED šviestuvais.

Miesto pietrytinėje pusėje – prie Vilniaus, D. Poškos gatvių: užbaigtas susisiekimo komunikacijų - baigti Vilniaus g. atkarpos nuo S. Dagilio g. iki J. Janonio g. Biržų m. kapitalinio remonto darbai, Vilniaus g. šaligatvio kapitalinio remonto darbai; atnaujintas Vytauto-Vilniaus g. skveras; baigti susisiekimo komunikacijų (gatvių) Biržų m. D. Poškos, J. Šimkaus g. rekonstravimo darbai: įrengta asfalto danga, pėsčiųjų takas, vandens tiekimo ir nuotekų šalinimo tinklai, lietaus nuotekų tinklai, eismo saugos priemonės; užbaigti daugiabučių namų Vilniaus g. 56, Vilniaus g. 40A, Vilniaus g. 57A modernizavimo darbai; koreguoti namų Vilniaus g. 77B, 47A, 57A investiciniai planai, rengiamas Vilniaus g. 77B techninis



darbo projektas; Vilniaus g., D. Poškos g. pakloti požeminiai kabeliai, įrengtos naujos atramos su LED šviestuvais; atliktas Vilniaus g. 115 automobilių stovėjimo aikštelės lietaus kanalizacijos tinklų įrengimas.

Miesto pietvakarinėje pusėje – prie Plento g.: 2021 m. pradėtas Naujo sklypo Biržų m., Plento g. 2C įrengimo, sukuriant palankią infrastruktūrą privačioms investicijoms, projektas. Parengti inžinerinių tinklų iki šio sklypo įrengimo techniniai dokumentai. Paruoštas „Inžinerinių tinklų Krantinės g. iki sklypo Plento g. 2C, Biržuose ir kito inžinerinio statinio (tvoros) sklype Plento g. 2C, Biržuose statybos“ projektas. 2022 m. įgyvendinant projektą, atlikta apie 40 proc. inžinerinių tinklų (apšvietimo, vandentiekio, nuotekų ir pan.) įrengimo darbų. 2021 m. parengtas Žemės sklypo Biržuose, Plento g. 4P, formavimo ir pertvarkymo projektas. Nustatyta, kad 0,10 ha ploto žemės sklypo pagrindinė žemės naudojimo paskirtis – kitos paskirties žemė, naudojimo būdas – pramonės ir sandėliavimo objektų teritorijos.

Miesto šiaurinėje pusėje – prie Rinkuškių ir Astravo g.: 2021 m. užbaigtas Biržų Astravo dvaro sodybos parko sutvarkymas; 2022 m. pradėti Biržų k. projekto „Viešosios erdvės Biržų k., Rinkuškių g. 47 ir 51 bei Liepų g. 31, sutvarkymas“ (automobilių stovėjimo aikštelės rekonstravimas ir išplėtimas, šaligatvių sutvarkymas, kupolo formos pavėsinės įrengimas ir kt.) projektavimo darbai; pagal projektą „Biržų rajono Biržų kaimo Liepų gatvės kapitalinis remontas“ atliktas Liepų gatvės žvyruotos dalies (0,831 km) kapitalinis remontas – išasfaltuota nuo Saločių g. link Rinkuškių g., kas prisidės prie vietos ekonomikos gerinimo, bus pagerintas susisiekimas Biržų kaimo gyvenamojoje vietovėje, ekologinė būklė, supaprastinta kelio priežiūra, sutrumpintas kelionės laikas; koreguotas daugiabučio namo Rinkuškių g. 47 investicinis planas; paruoštas ir gyventojams pristatytas daugiabučio namas Rinkuškių g. 51 investicinis planas.

2.3 lentelė. Centrų sistemai skirtų sprendinių įgyvendinimo priemonės

Statusas	Priemonės indeksas	Kiekis (vnt.)	Kiekis (%)
Įgyvendinta	-	-	-
Vykdoma	2.3.1	1	100
Nepradėta vykdyti	-	-	-
Neįgyvendinta	-	-	-
Viso įgyvendinta/viso priemonių:		0/1	0

2.4 Urbanistinės struktūros optimizavimas

Įgyvendinant bendrojo plano sprendinius suplanuota parengti Gyvenamųjų teritorijų modernizavimo strategiją ir Pastatų energetinio modernizavimo programą. Biržų rajono savivaldybės taryba dar 2019-03-28 sprendimu Nr. T-72 patvirtino Biržų rajono energinio efektyvumo didinimo daugiabučiuose namuose programą. Programos administratoriumi paskirta UAB „Biržų šilumos tinklai“. Biržų rajono savivaldybės administracijos direktorius 2021-05-03 įsakymu Nr. A-293 patvirtino sąrašą daugiabučių namų, dalyvaujančių Biržų rajono energinio efektyvumo didinimo daugiabučiuose namuose programoje.

Ataskaitiniu laikotarpiu, t. y. 2022 m., parengta šilumos gamybos ir tiekimo efektyvumo įvertinimo, investicijų ir nustatymo trumpalaikėje ir ilgalaikėje perspektyvoje Biržų ir Vabalninko miestuose studija. Studijoje pateiktos išvados ir rekomendacijos dėl racionalaus objektų aprūpinimo šiluma. Taip pat patvirtintas Biržų rajono savivaldybės 2021–2030 metų atsinaujinančių išteklių energijos naudojimo plėtros veiksmų planas.



LR aplinkos ministerijos Aplinkos projektų valdymo agentūros duomenimis (Lietuvos renovacijos žemėlapis), Biržų r. sav. renovuota 60 daugiabučių, o potencialūs, renovuoti - 204 potencialūs. Taigi pasiekta 29,4 proc. renovacijos rezultato. Detalesnė informacija apie renovacijos mastus Biržų mieste pateikta Stebėsenos ataskaitos 1.1.7 poskyryje „Renovacija“.

Rengiant žemesnio lygmens teritorijų planavimo dokumentus, pagal bendrąjį planą ir pagal galiojančią teisinį reguliavimą vertinamos ekologinės apsaugos zonos. Pažymėtina, kad Biržų rajono savivaldybės teritorijos vandens tiekimo ir nuotekų tvarkymo infrastruktūros plėtros plane nustatyta, kad vadovaujantis LR specialiųjų žemės naudojimo sąlygų įstatymu, komunaliniams objektams – objektams, kuriuose vykdoma ūkinė veikla, susijusi su nuotekų tvarkymu, nustatomos sanitarinės apsaugos zonos. Sanitarinės apsaugos zonų dydis nurodytas Specialiųjų žemės naudojimo sąlygų įstatyme arba nustatomas asmens, planuojančio ir (ar) vykdančio ūkinę veiklą, pasirinkimu – tokiu atveju šis dydis nustatomas atlikus poveikio visuomenės sveikatai vertinimą planuojamos ūkinės veiklos poveikio visuomenės sveikatai ar planuojamos ūkinės veiklos poveikio aplinkai vertinimo dokumentuose. Komunaliniai objektai ir jų sanitarinės apsaugos zonų dydžiai nurodyti ir specialiajame plane (aiškinamajame rašte ir brėžiniuose).

2.4 lentelė. Urbanistinės struktūros optimizavimui skirtų sprendinių įgyvendinimo priemonės

Statusas	Priemonės indeksas	Kiekis (vnt.)	Kiekis (%)
Įgyvendinta	2.4.2	1	50
Vykdoma	2.4.1	1	50
Nepradėta vykdyti	-	-	-
Neįgyvendinta	-	-	-
Viso įgyvendinta/viso priemonių:		1/2	50

2.5 Rezervuojamos teritorijos

Kaip ir planuota, pakeistos Biržų miesto ribos. LR Vyriausybė 2018-01-24 nutarimu Nr. 87 „Dėl Biržų rajono savivaldybės gyvenamųjų vietovių pavadinimų pakeitimo, gyvenamųjų vietovių nustatymo, panaikinimo, gyvenamųjų vietovių teritorijų ribų nustatymo ir pakeitimo“ nustatė Biržų rajono savivaldybės gyvenamųjų vietovių teritorijų ribas pagal pridėtus planus. Taip pat pakeisti Biržų ir Vabalninko miestų teritorijų ribų planai.

Vykdomas Bendrojo plano sprendiniuose išskirtų teritorijų, reikalingos viešųjų erdvių sistemos tobulinimui, perspektyvinei miesto plėtrai ir kokybiškam techninės, socialinės infrastruktūrų funkcionavimui rezervavimas visuomenės poreikiams.

Visuomenės (viešasis) interesas planuojant teritorijas įgyvendinamas per reglamentuotą viešą teritorijų planavimo procesą. Biržų rajono savivaldybės teritorijos bendrojo plano keitimas – aukštesnio lygmens – savivaldybės bendrasis planas, patvirtintas 2021 m. Planu nustatytos savivaldybei svarbiems objektams rezervuotinos teritorijos. Rezervuotos teritorijos susisiekimo ir inžinerinės infrastruktūros koridorių teritorijoms. Tikslios rezervuojamų teritorijų ribos bei apimtys nustatomos vietovės lygmens kompleksinio teritorijų planavimo ar specialiojo teritorijų planavimo dokumentuose. Parengtas specialusis – inžinerinės infrastruktūros vystymo planas - Biržų rajono savivaldybės teritorijos vandens tiekimo ir nuotekų tvarkymo infrastruktūros plėtros plano keitimas (2021 m.). Planu nustatytos



aglomeracijos ir viešojo geriamojo vandens tiekimo ir nuotekų tvarkymo teritorijos. Rezervuotos teritorijos paviršinių nuotekų tvarkymo sistemos (paviršinių nuotekų nuotakynui, valymo įrenginiams, nuotekų išleidimo į aplinką įrenginiams, srauto uždarymo (valdymo) įrenginiams ir pan.) objektų statybai. Be to, Biržų rajono savivaldybės taryba priėmė sprendimus dėl žemės plotų, kurie priskiriami neprivatizuojamai žemei.

Nepradėti vykdyti darbai, skirti aplinkkelio statybai. Aplinkkelio tiesimas yra kompleksinis, didelių investicijų reikalaujantis projektas. Projektas savo apimti sudaro dideles žemės paėmimo valstybės poreikiams išlaidas. Tikėtina, kad priemonė, skirta aplinkkelio įgyvendinimui liks neįvykdyta bent iki 2035 m.

Lietuvos automobilių kelių direkcija 2019 m. išanalizavo situaciją (aplinkkelio Plento, Tylos gatvių galimoje trasoje) ir pateikė išvadą, kad esamų gatvių parametrai aplinkkeliui nebūtų tinkami. Prireiktų projektuoti žiedines sankryžas ir tiltus, rekonstruoti Kilučių ežero užtvanką, išpirkti žemės sklypus ir griauti pastatus. Deja, finansinės Kelių priežiūros ir plėtros programos galimybės yra ribotos, todėl aplinkkelio projekto įgyvendinimas anksčiau, nei numatyta Susisiekimo ministerijos patvirtintose 2035 strateginėse gairėse, būtų galimas tik bendradarbiaujant – jeigu savivaldybė prisidėtų prie aplinkkelio tiesimo finansavimo.

2.5 lentelė. Rezervuojamoms teritorijoms skirtų sprendinių įgyvendinimo priemonės

Statusas	Priemonės indeksas	Kiekis (vnt.)	Kiekis (%)
Įgyvendinta	2.5.3	1	34
Vykdoma	2.5.1	1	33
Nepradėta vykdyti	2.5.2	1	33
Neįgyvendinta	-	-	-
Viso įgyvendinta/viso priemonių:		1/3	34

Teigiamos tendencijos:

- Pakeistas Biržų miesto teritorijų ribų planas.
- Pagal galimybes vystyta miesto struktūra, rengti žemesnio lygmens teritorijų planavimo dokumentai, žemės sklypų formavimo pertvarkymo projektai, investiciniai projektai skirti sukurti palankią infrastruktūrą privačioms investicijoms.
- Vykdomas Bendrojo plano sprendiniuose išskirtų teritorijų, reikalingos viešųjų erdvių sistemos tobulinimui, perspektyvinei miesto plėtrai ir kokybiškam techninės, socialinės infrastruktūrų funkcionavimui rezervavimas visuomenės poreikiams. Visuomenės (viešasis) interesas planuojant teritorijas įgyvendinamas per reglamentuotą viešą teritorijų planavimo procesą.
- Siekiant nustatyti prioritetinę savivaldybės infrastruktūrą ir atitikti teisinį reguliavimą, rengiamas Biržų rajono savivaldybės teritorijos bendrojo plano koregavimas.
- Siekiant keisti veiklos reglamentavimą atsižvelgiant į pasikeitusias miesto raidos tendencijas ir nustatyti miesto plėtros prioritetus, jų įgyvendinimo eiliškumą ir kt., rengiamas Biržų miesto bendrojo plano keitimas.
- Miesto teritorijos funkcinės zonos ir tvarkymo reglamentai detalizuojami rengiant žemesnio lygmens teritorijų planavimo dokumentus. Biržų m. patvirtinti 4 kompleksinio teritorijų planavimo dokumentai – detalieji planai ir jų korektūros.
- Vykdoma miesto dalių gyventojų aptarnavimo ir paslaugų koncentracija, numatyta miesto dalies (rajonų) centrų zonose.



- Rengiami ir įgyvendinami miesto gatvių apšvietimo modernizavimo, daugiabučių namų renovacijos techniniai projektai, susisiekimo komunikacijų kapitalinio remonto techniniai projektai – vykdomas kokybinis urbanistinės struktūros optimizavimas.
- Patvirtinta Biržų rajono energinio efektyvumo didinimo daugiabučiuose namuose programa.
- Parengta šilumos gamybos ir tiekimo efektyvumo įvertinimo, investicijų ir nustatymo trumpalaikėje ir ilgalaikėje perspektyvoje Biržų ir Vabalninko miestuose studija.
- Biržų mieste vykdoma Panevėžio regiono integruota teritorijų vystymo programa, kuria siekiama sumažinti gyvenamosios aplinkos kokybės netolygumus tikslinėse teritorijose, skatinti socialinę ir ekonominę plėtrą.
- Siekiant kurti kokybišką ir patrauklią gyvenamąją, turizmo ir verslo aplinką, Biržų rajono savivaldybės administracija vykdo Infrastruktūros objektų plėtros bei priežiūros ir teritorijų planavimo programą.
- Siekiant efektyvesnio privataus ir visuomeninio sektorių bendradarbiavimo, Rengiama Viešųjų ir privačių struktūrų bendradarbiavimo strategija.
- Aktyvią veiklą vykdo Biržų miesto vietos veiklos grupė, nuo galiojančio miesto bendrojo plano patvirtinimo įgyvendinus per 30 viešų bei verslo srities projektų.

Neigiamos tendencijos:

- Galiojančiame bendrajame planuose nenustatyta prioritetinga savivaldybės infrastruktūra. Nuo 2023 m. įsigaliojus minėto įstatymo nuostatai, kad kol teritorijų planavimo dokumentuose vadovaujantis SIPĮ nenustatyta prioritetinga savivaldybės infrastruktūra, visa savivaldybės infrastruktūra laikoma prioritetinga.
- Nepradėta vykdyti darbai, skirti (aplinkkelio statybai). Tikėtina, kad priemonė, skirta aplinkkelio įgyvendinimui liks neįvykdyta bent iki 2035 m.

3. SPECIALIOSIOS BENDROJO PLANO TEMOS

Specialiosioms Biržų miesto bendrojo plano temoms skirtos 59 priemonės: iš jų 13 priemonių įgyvendintos, 34 priemonės yra vykdomos, 12 nepradėta vykdyti.

3.1 Kraštovaizdžio apsauga

Kaip ir planuota, formuojamas Biržų miesto gamtinis karkas. Pagal poreikį ir galimybes atliekamas gamtinio karkaso teritorijų bei tvarkymo zonų ribų tikslinimas, apsaugos bei tvarkymo priemonių konkretizavimas pagal Bendrajame plane nustatytas kraštovaizdžio tvarkymo kryptis.

Suplanuotos Kraštovaizdžio politikai, žaliųjų teritorijų sutvarkymo ir pritaikymo poilsui skirtos programos nebuvo rengiamos, tačiau Biržų rajono savivaldybės taryba 2021-01-30 sprendimu Nr. T-153 patvirtino Biržų rajono savivaldybės teritorijos bendrojo plano keitimą (aukštesnio lygmens teritorijų planavimo dokumentą). Keičiant Biržų rajono savivaldybės teritorijos bendrojo plano sprendinius, ypatingas dėmesys skiriamas kraštovaizdžio apsaugos problemoms spręsti. Šio teritorijų planavimo dokumento keitimas atliktas įgyvendinant 2014–2020 metų Europos Sąjungos investicijų veiksmų programos 5



prioriteto „Aplinkosauga, gamtos išteklių darnus naudojimas ir pritaikymas prie klimato kaitos“ priemonę Nr. 05.5.1-APVA-R-019 „Kraštovaizdžio apsauga“.

Parengtas žaliosios infrastruktūros ir kraštovaizdžio išsaugojimo, panaudojimo ir vystymo INTERREG V-A Latvijos ir Lietuvos programos projektui NR. LLI-291 planas. Suplanuota teritorija Širvėnos ežero pakrantės bei Apaščios ir Agluonos upių pakrančių atkarpos, esančios Biržų mieste. Planuojamą teritoriją sudaro Žemės juosta upių ir ežero pakrantėse, kuri pagal Biržų miesto bendrąjį planą priskirta želdynų, miškų bei konservacinės teritorijos zonoms. Vienas iš plano uždavinių buvo detalizuojant Biržų rajono savivaldybės teritorijos bendrajame plane, Biržų miesto bendrajame plane bei Biržų regioninio parko tvarkymo plane nustatytus planuojamos teritorijos naudojimo privalomuosius reikalavimus, pateikti detalius siūlymus dėl šios teritorijos naudojimo bei vystymo perspektyvų žaliosios infrastruktūros ir kraštovaizdžio išsaugojimo, panaudojimo ir vystymo aspektais. Pakrantė sutvarkyta dar 2020 m.

Ataskaitiniu laikotarpiu Biržų miesto pažeisto gamtinio karkaso teritorijose parengta 13 žemės sklypų formavimo pertvarkymo projektų:

Žemės sklypų (kadastro Nr.3604/0038:0083,3604/0038:0128,3604/0038:0118), esančių J. Basanavičiaus g.; Bitės g. 4.; 3604/0019:0019 Kęstučio g. 18; 3604/0003:0067 Pakalnučių g.; 43604/0003:0068 Pakalnučių g. 6; J. Basanavičiaus g. 46; V. Kudirkos g. 112A; Liepų g. 43; Saločių g. 23; Vyšnių g. 19; 3604/0023:0026 Vabalninko g. 2; P. Klybo g. 22; Ramioji g. 33; 3604/0038:0083 J. Basanavičiaus g.; 50P3604/0038:0128 J. Basanavičiaus g.; 50K3604/0038:0118 J. Basanavičiaus g. 50F. Esminių pokyčių kraštovaizdžio apsaugai nesudaryta.

2022 m. Žemės sklypo Biržuose, Medelyno g. 16, detaliojo plano keitimu suplanuota komercinės paskirties teritorija pateko į gamtinio karkaso teritoriją S3, kur gražinami ir gausinami kraštovaizdžio natūralumą atkuriantys elementai. Suplanuotas priklausomųjų želdynų plotas 0,113 ha. Nustatyta tiksli priklausomųjų želdynų vietą rengiant statinio projektą. Tais pačiais metais patvirtintas Sklypo, reikalingo sporto ir sveikatingumo kompleksui statyti, detaliojo plano keitimas. Planuojama teritorija patenka į zoną, kurioje taikoma gražinamų ir gausinamų kraštovaizdžio natūralumą atkuriančių elementų gamtinio karkaso teritorijų tvarkymo kryptis, silpno geoekologinio potencialo miesto aplinkoje sunkiai išvengiamos antropogeninės veiklos daugiau ar mažiau sukultūrintose gamtinio karkaso teritorijose, kurių tarpe vyrauja bemiškiai ir kitais medynais neapaugę plotai su žoline augmenija ir kitos sukultūrintos teritorijos su pasitaikančiais urbanistiniais elementais. Siekiant stiprinti teritorijų ekologinio kompensavimo funkcijas, prioritetas teikiamas atskirųjų rekreacinės, apsauginės ir ekologinės paskirties bei priklausomųjų želdynų įveisimui ir darniam tvarkymui, jų įtraukimui į formuojamą tarpusavyje besijungiančių miesto žaliųjų plotų sistemą. Plano sprendiniais nustatyta priklausomųjų želdynų norma pagal žemės naudojimo būdą: visuomeninės paskirties teritorijos (V) – 50-15 % (priklausomai nuo pastatų paskirties) Rekreacinės teritorijos (R) - 40 % Komercinės paskirties objektų teritorijos (K) - 10 % (pagal Priklausomųjų želdynų normų (plotų) nustatymo tvarkos aprašą).

Ataskaitiniu laikotarpiu vykdytas Astravo dvaro sodybos parko sutvarkymo projektas. 2021 m. užbaigti parko tvarkymo darbai. Sutvarkyta apie 15 ha ploto parko teritorijos, kurioje atlikti tvarkybos (remonto, restauravimo) darbai (tarp jų ir želdinių šalinimas, naujų veisimas, gėlynų atkūrimas). Taip pat organizuoti viešosios erdvės sutvarkymo prie pastato Biržuose, Vytauto g. 36, darbai: pašalinti seni,



grėsmę keliantys medžiai, pasodinti nauji želdiniai, šaligatvyje įmontuotos apsauginės šaknų grotelės. Vykdyti kiti, kraštovaizdį puoselėjantys projektai.

Nuolat vykdoma gamtinio kraštovaizdžio ir biologinės įvairovės apsauga: laikomasi nustatytų gamtinio kraštovaizdžio ir biologinės įvairovės apsaugos nuostatų ir pagal jas veikiama esamoje saugomoje teritorijoje – Biržų regioninio parko dalis Biržų mieste.

Biržų rajono savivaldybės administracija įgyvendina projektą „Kraštovaizdžio apsauga Biržų rajono savivaldybėje“. Projekto tikslas – gerinti kraštovaizdžio planavimo kokybę bei užtikrinti kryptingą ir darnų kraštovaizdžio formavimą ir vizualinio estetinio potencialo didinimą Biržų rajone. Projektą planuojama įgyvendinti 2023 m. Pagrindinės projekto veiklos susijusios su kraštovaizdžio ir gamtinio karkaso sprendinių koregavimas ir keitimas Biržų rajono savivaldybės teritorijos bendrajame plane bei 30 bešeimininkių apleistų pastatų ir įrenginių likvidavimas.

Suderinus su Biržų regioninio parko direkcija buvo sutvarkyta Širvėnos ežero pakrantė. 2022 m. pritarta projektiniams pasiūlymams „Širvėnos ežero teritorijos sutvarkymas ir vandens transporto priemonių nuleidimo vietos įrengimas Biržų mieste Astravo g. (kitos paskirties inžinerinių nesudėtingųjų statinių statyba)“ bei „Kilučių ežero teritorijos sutvarkymas ir vandens transporto priemonių nuleidimo vietos įrengimas Biržų mieste Tylos g. (kitos paskirties inžinerinių nesudėtingųjų statinių statyba)“. Malūno g. prieigose (ištrauktos plaukiojančios salos, išpjautos, ištrauktos ir išvežtos nendrės).

Pagal suplanuotus sprendinius ir finansines galimybes vykdomas žaliųjų plotų sistemos vystymas. Įsigaliojus naujam teisiniam reguliavimui priemonė, skirta žaliųjų plotų sistemos vystymo specialiojo plano rengimui prarado tikslingumą. 2014 m. įsigaliojusi nauja Teritorijų planavimo įstatymo redakcija, tokio plano rengimo nenustato (Teritorijų planavimo įstatymo 5 str. 4 ir 5 p.). Pasikeitus teritorijų planavimo sistemos teisei bazei, nuo 2014 m. vietoje teritorijų planavimo dokumentų rengiami žemės sklypų formavimo ir pertvarkymo projektai. Parengti žemės sklypų formavimo ir pertvarkymo projektai NT registre įregistruoti šie atskirieji želdynai - Astravo parkas, parkas prie Žvejų g., Žemiečių parkas, parkas prie P. Jakubėno g. Atskirieji želdynai tvarkomi nuolat, įvertinant turimą finansavimą.

Veikla intensyviau karšto žemėse vykdoma atsižvelgiant į aplinkos apsaugos reikalavimus ir galiojančią teisinį reguliavimą.

Pakrančių apsaugos juostų planai nerengti. Priemonės įgyvendinimas tapo netikslingas. Nuo 2023 m. įsigaliojo nauja paviršinių vandens telkinių apsaugos zonų ir pakrančių apsaugos juostų nustatymo tvarka. Vykdyti netikslinga, nes nuo 2014 m. įsigaliojusi nauja Teritorijų planavimo įstatymo redakcija, tokių planų rengimo nenustato (Teritorijų planavimo įstatymo 5 str. 4 ir 5 p.).

3.1 lentelė. Kraštovaizdžio apsaugai skirtų sprendinių įgyvendinimo priemonės

Statusas	Priemonės indeksas	Kiekis (vnt.)	Kiekis (%)
Įgyvendinta	-	-	-
Vykdoma	3.1.2; 3.1.3; 3.1.4; 3.1.7; 3.1.8	5	63
Nepradėta vykdyti	3.1.1; 3.1.5; 3.1.6	3	37
Neįgyvendinta	-	-	-
Viso įgyvendinta/viso priemonių:		0/8	0



3.2 Nekilnojamojo kultūros paveldo teritorijų naudojimas ir apsauga

Vykdomos kultūros paveldo teritorijų apsaugai ir naudojimui skirtų Bendrojo plano sprendinių įgyvendinimui suplanuotos priemonės.

2021 m. užbaigti Biržų Astravo dvaro sodybos parko tvarkymo darbai. Biržų rajono savivaldybės biudžeto paveldosaugai skiriamomis lėšomis atlikti Astravo dvaro sodybos tilto paprastojo remonto darbai: atnaujinti tilto puošybos elementai, suremontuoti mūro stulpeliai, atstatyta byranti skliautinė arka po tiltu, bei atstatyti mediniai tilto turėklai. Uždėtos Astravo dvaro sodybos tilto užtvankos nubyrėjusios plokštės bei grandinėmis užtvirtos laiptelių angos. Astravo dvaro sodybos (unikalus kodas Kultūros vertybių registre 854, buvęs kodas G260K) nekilnojamojo kultūros paveldo apsaugos specialusis planas – paveldotvarkos projektas patvirtintas 2013-09-10 Lietuvos Respublikos kultūros ministro įsakymu Nr. 3V-646. Astravo dvaro sodybos statinių kompleksas tvarkomas pagal šį paveldotvarkos projektą.

Bendrojo plano sprendinių įgyvendinimo priemonių plane numatyta priemonė Biržų miesto istorinei daliai parengti teritorijos paveldotvarkos projektą ataskaitiniu laikotarpiu nepradėta vykdyti. Tačiau tikslingai siekiant Biržų miesto istorinės dalies naudojimo ir apsaugos, 2020 m. Biržų r. sav. tarybai nusprendus keisti Biržų miesto bendrąjį planą, patvirtintą Biržų r. sav. tarybos 2014-06-26 sprendimu Nr. T-127 „Dėl Biržų miesto bendrojo plano patvirtinimo“, Biržų r. sav. administracijos 2021 m. patvirtintoje Biržų miesto bendrojo plano keitimo planavimo darbų programoje papildomu reikalavimu nustatyta nurodyti nekilnojamojo kultūros paveldo apsaugos ir veiklos plėtojimo jo teritorijose ir apsaugos zonose reikalavimus, detalizuojant sprendinius Biržų istorinei daliai (kodas 17073) bei Biržų senojo miesto vietai (kodas 3219).

Vykdomas projektas „Biržų miesto viešųjų erdvių buvusioje estrados teritorijoje ir piliavietės teritorijoje su prieigomis modernizavimas, kuriant papildomus ir stiprinant esamus traukos centrus“. Piliavietės teritorijoje su prieigomis: vykdomas pėsčiųjų takų, automobilių stovėjimo vietų (aikštelių), aikštelių laikinoms prekybos ir (ar) paslaugų vietoms, pontoninės prieplaukos, apšvietimo, vaizdo stebėjimo kameros įrengimas, Radvilos g. rekonstrukcija, universalios sporto aikštelės rekonstrukcija, vaikų žaidimų aikštelės atnaujinimas, teritorijos apželdinimas, plažo reljefo pertvarkymas, laiptų ir tiltelio nuo plažo į pilies kiemą, vaikų žaidimų aikštelės, treniruoklių ir pan. plaže įrengimas.

Nuolat tvarkomos visos žydų kapinės, tarp jų ir senosios Biržų. 2022 m. organizuota kultūros paveldo objekto – pastato Biržuose Bažnyčios g. 2 (Sporto mokykla, buv. Tiškevičių ligoninė), kuriam taikoma pradinė apsauga, skelbimo saugomu.

Užbaigti buvusio Biržų pašto pastato tvarkybos darbų projekto rengimo darbai. Iš Nekilnojamųjų kultūros vertybių tvarkybos darbų (paveldotvarkos) finansavimo programos skirtos valstybės biudžeto lėšos Pastatų komplekso namo Biržuose, Vytauto g. 23, tvarkybos darbų projektui finansuoti. Pasirašyta viešojo paslaugų pirkimo – pardavimo sutartis dėl Administracinės paskirties pastato, Vytauto g. 23, Biržuose, kapitalinio remonto, keičiant pastato paskirtį į kultūros paskirties pastatą, techninio projekto parengimo ir projekto vykdymo priežiūros paslaugų.



Šiuo metu TPDRIS sistemoje nėra informacijos apie rengiamus nekilnojamojo kultūros paveldo apsaugos planavimo dokumentus.

3.2 lentelė. Nekilnojamajam kultūros paveldo teritorijų naudojimui ir apsaugai skirtų sprendinių įgyvendinimo priemonės

Statusas	Priemonės indeksas	Kiekis (vnt.)	Kiekis (%)
Igyvendinta	-	-	-
Vykdoma	3.2.2; 3.2.3; 3.2.4; 3.2.5; 3.2.6	5	83
Nepradėta vykdyti	3.2.1	1	17
Neįgyvendinta	-	-	-
Viso įgyvendinta/viso priemonių:		0/6	0

3.3 Aukštybinių pastatų ir didžiųjų prekybos įmonių statybos nuostatos

Bendroju planu aukštybinių pastatų statyba Biržų mieste nenumatoma. Didžiųjų prekybos centrų nauja statyba numatyta už pagrindinio centro zonos, Biržų istorinės dalies ir Biržų senojo miesto vietos siekiant išsaugoti minėtų objektų vertingąsias savybes. Bendrojo plano nuostatos vykdomos.

Leidimai statyti aukštybinius pastatus ar didžiuosius prekybos centrus Biržų mieste ataskaitiniu laikotarpiu neišduoti.

3.3 lentelė. Aukštybinių pastatų ir didžiųjų prekybos įmonių statybos nuostatoms skirtų sprendinių įgyvendinimo priemonės

Statusas	Priemonės indeksas	Kiekis (vnt.)	Kiekis (%)
Igyvendinta	-	-	-
Vykdoma	3.3.1	1	50
Nepradėta vykdyti	3.3.2	1	50
Neįgyvendinta	-	-	-
Viso įgyvendinta/viso priemonių:		0/2	0

3.4 Socialinės, kultūrinės infrastruktūros vystymas

Biržų miesto bendruomenei skirta parama, kuri prisidėjo prie socialinės ir ekonominės Biržų miesto gerovės užtikrinimo. Mieste vystoma kultūros, sporto ir laisvalaikio infrastruktūra.

Vykdytas projektas „Sporto paskirties pastatų (sporto ir sveikatingumo komplekso) J. Basanavičiaus g. 69A, Biržuose, statyba“. Užbaigtos universalios sporto salės rangos darbų viešojo pirkimo procedūros. 2022 m. statyvietė perduota rangovui, nupirkto statybos techninio prižiūrėtojo bei statybos projekto priežiūros paslaugos. Planuojama, kad statyba bus pradėta 2023 m. 2022 m. buvo rengiami dokumentai, dėl galimybės pašalinti želdinius, esančius statybvietėje. Šių želdinių šalinimas numatytas techniniame projekte.



Siekiant modernios, saugios ir sveikos ugdymo(-si) aplinkos kūrimo Biržų rajono kūno kultūros sporto centre tęsiami pradėti stogo remonto bei renovacijos darbai Sporto centro administraciniame pastate, esančiame Rotušės g. 2.

Parengtas 2022 m. Sklypo, reikalingo sporto ir sveikatingumo kompleksui statyti, detaliojo plano keitimas. 2021 m. planuota pradėti Sporto paskirties pastatų (sporto ir sveikatingumo komplekso) J. Basanavičiaus g. 69 A statybos projekte (toliau – Projektas) numatytos sporto salės statybą (I statybos etapas). Pasirašyta statybos I etapo darbų finansavimo valstybės lėšomis sutartis. 2022 m. pasirašyta Sporto ir sveikatingumo komplekso sporto salės statybos darbų sutartis, užbaigtos universalios sporto salės rangos darbų viešojo pirkimo procedūros. Statybvietė jau perduota rangovui, nupirktos statybos techninio prižiūrėtojo bei statybos projekto priežiūros paslaugos. Statybos darbų pradžia planuojama 2023 m.

Bibliotekos pastato vieta strategiškai nepatogi, patalpos sunkiai pritaikomos įvairiapusei veiklai. Atsižvelgiant į tai buvo parengtas Sklypo Biržuose, J. Bielinio g. 1A, formavimo ir pertvarkymo projektas. Registruotas žemės sklypas, parengtas bibliotekos statybos techninis projektas. Nors naujas objektas nepastatytas, siekiama įveikinti ir bibliotekai pritaikyti kultūros vertybę - buvusį pašto pastatą. 2021 m. pradėti buvusio Biržų pašto pastato tvarkybos darbų projekto rengimo darbai. Iš Nekilnojamųjų kultūros vertybių tvarkybos darbų (paveldotvarkos) finansavimo programos Biržų rajono savivaldybės administracijai skirtos valstybės biudžeto lėšos Pastatų komplekso namo Biržuose, Vytauto g. 23, tvarkybos darbų projektui finansuoti. Prie šio projekto rengimo prisidėjo lėšomis ir Biržų rajono savivaldybė. Pasirašyta trišalė projektavimo ir projekto sprendinių įgyvendinimo priežiūros paslaugų sutartis tvarkybos darbų projektui parengti. 2022 m. tvarkybos darbų projektas parengtas ir Savivaldybės administracija pateikė paraišką Kultūros paveldo departamentui dėl minimame projekte numatytų I etapo tvarkybos darbų finansavimo. Taip pat 2022 m. pasirašyta viešojo paslaugų pirkimo – pardavimo sutartis dėl Administracinės paskirties pastato, Vytauto g. 23, Biržuose, kapitalinio remonto, keičiant pastato paskirtį į kultūros paskirties pastatą, techninio projekto parengimo ir projekto vykdymo priežiūros paslaugų.

Tvarkomos miesto viešosios erdvės.

Kitas svarbus projektas „Viešųjų erdvių Biržų m., regioninio parko teritorijoje, modernizavimas ir pritaikymas bendruomenės veiklai, laisvalaikio užimtumui ir poilsiui“. Ataskaitiniu laikotarpiu vykdyti teritorijų tvarkymo darbai. Baigti pagal J. Janonio aikštės Biržuose rekonstravimo projektą vykdyti J. Janonio aikštės su besiribojančiomis Vytauto ir J. Basanavičiaus gatvėmis ir prieigomis prie Kultūros centro pastato sutvarkymo darbai. Nors dėl archeologinių tyrimų bei apribojimų darbai ne kartą stabdyti, 2022 m. pabaigoje J. Janonio aikštės Biržuose rekonstravimo projektas įgyvendintas - sutvarkyta Biržų miesto viešoji erdvė.

Taip pat įgyvendinamas projektas „Biržų miesto viešųjų erdvių buvusioje estrados teritorijoje ir piliavietės teritorijoje modernizavimas“. Tvarkyta piliavietės teritorija (Radvilos g., Birutės g., paplūdimio teritorija, teritorija prie sporto mokyklos). Statybos darbai vykdyti pagal Kitos paskirties inžinerinių statinių statybos Biržuose, Radvilos g. 3, bei susisiekimo komunikacijų (Radvilos gatvės) rekonstravimo projektą. Darbai užbaigti 2022 m., rengiama dokumentacija, skirta statybos užbaigimo procedūroms atlikti. Buvusioje estrados teritorijoje atlikta apie 60 proc. darbų. Darbus tikimasi užbaigti 2023 m.



Esamų švietimo įstaigų teritorijos rezervuotos kaip visuomeninės paskirties teritorijos, skirtos šių įstaigų funkcionavimui. Suformuoti sklypai. Atnaujinami darželiai. Baigtas Biržų lopšelio-darželio „Ažuoliukas“ infrastruktūros atnaujinimas: suremontuotos trys vaikų ugdymo grupių patalpos, įsigyti baldai ir įranga. Modernizavimo darbai vykdyti pagal projektus Biržų lopšelio-darželio „Genys“ skyriaus „Rugelis“ atnaujinimas (modernizavimas). Remiantis 2021-2023 m. Biržų r. sav. Ugdymo kokybės ir mokymosi aplinkos užtikrinimo programos Nr. 1 2021 m. įgyvendinimo ataskaita, 6 neformaliojo švietimo įstaigose įgyvendintos formalųjį švietimą papildančios programos. Atsižvelgiant į Biržų rajono savivaldybės koordinuotai teikiamų švietimo pagalbos, socialinių ir sveikatos priežiūros paslaugų 2020–2023 m. plėtros plano vertinimo išvadas, mokinių, dalyvaujančių neformaliojo švietimo programose procentai didėja, vaikų, lankančių ikimokyklinio ugdymo įstaigas procentas didėja. Įvykdytas neformalaus ugdymo galimybių plėtojimas, modernizuojant Biržų Vlado Jakubėno muzikos mokyklos ir rajono kūno kultūros ir sporto centro infrastruktūrą. Įgyvendinant projekto „Neformalaus ugdymo galimybių plėtojimas, modernizuojant Biržų Vlado Jakubėno muzikos mokyklos ir rajono kūno kultūros ir sporto centro infrastruktūrą“ veiklas, atlikta rangos darbų, remontuojant sporto paskirties pastatą Karaimų g. 5, Biržuose. Išlaikoma rajono bendrojo ugdymo mokyklų ir neformaliojo švietimo įstaigų, tarp jų ir Biržuose, aplinka. Finansavimą gavo 10 mokyklų. Vykdytas neformaliojo vaikų švietimo programų įgyvendinimas.

Esamos socialinių įstaigų teritorijos numatytos kaip visuomeninės paskirties teritorijos skirtas šių įstaigų funkcionavimui (teritorijos rezervuotos socialinių paslaugų veiklai vykdyti). Vykdyta socialinio būsto plėtra. Savivaldybė įsigijo vieną socialinį būstą. Darbus planuojama tęsti ir 2023 m.

Palaiškoma mieste sukurta sveikatos apsaugos infrastruktūra. Ataskaitiniu laikotarpiu veikė VšĮ Biržų ligoninė ir VšĮ Biržų rajono savivaldybės poliklinika.

Biržų ligoninės ir Biržų r. sav. poliklinikos teritorijos numatytos kaip visuomeninės paskirties teritorijos, skirtos šių įstaigų funkcionavimui. Sklypai suformuoti ir užregistruoti Nekilnojamojo turto registre.

Būsto plėtrai dar 2016 m. rezervuota 17,43 ha ploto neužstatytos gyvenamosios paskirties teritorijos pietrytinėje ir rytinėje Biržų miesto dalyse šalia Respublikos ir Obelaukių gatvių. Parengtas detalusis planas. Rengti daugiabučių namų žemės sklypų formavimo ir pertvarkymo projektai.

Biržų rajono savivaldybės taryba 2019 m. kovo 28 d. sprendimu Nr. T-72 patvirtino Biržų rajono energinio efektyvumo didinimo daugiabučiuose namuose programą, o jos įgyvendinimo administratoriumi paskyrė UAB „Biržų šilumos tinklai“. Parengtas renovuotų ir šiuo metu renovuojamų daugiabučių namų sąrašas. Informacijos apie kvartalinės renovacijos objektus Biržų mieste nėra. Žemėtvarkos projektai parengti Vytauto g. 65; Vilniaus g. 91A, 93A ir 99A; Vytauto g. 31, 33, 33A, 33B. Nustatyta pagrindinė žemės naudojimo paskirtis – kita, naudojimo būdas – daugiabučių gyvenamųjų pastatų ir bendrabučių teritorijos.

Detalesnė informacija apie renovacijos mastą Biržų mieste pateikta Stebėsenos ataskaitos poskyryje Nr. 1.1.7 „Renovacija“.

Vykdomas Biržų rajono savivaldybės 2022 metų veiksmų plano 1.1.6 priemonės „Stiprinti bendruomeninę veiklą savivaldybėse“ įgyvendinimas - Biržų rajono savivaldybei skirtos lėšos, finansuota 12 bendruomenių projektų (10 bendruomeninių organizacijų, 1 NVO ir 1 religinės bendruomenės veikla), kurie įgyvendinti ir Biržų mieste.



Vykdoma kita viešųjų paslaugų infrastruktūra. Architektūros ir urbanistikos skyriaus specialistai administravo žemės sklypo formavimo ir pertvarkymo projektų rengimą. Šiais planavimo dokumentais suformuoti žemės sklypai Savivaldybei nuosavybės teise priklausantiems pastatams eksploatuoti, sklypai, skirti viešosioms erdvėms įrengti ir/ar naudoti, vietinės reikšmės viešiesiems keliams eksploatuoti, daugiabučiams namams eksploatuoti.

Nors vykdyti nakvynės namų plėtros darbai ataskaitiniu laikotarpiu liko nepradėti, tačiau 2021 m. Biržų rajone pradėtos teikti socialinės paslaugos asmenims, esantiems krizinėje situacijoje (laikino apnakvindinimo ir apgyvendinimo paslaugos krizių centre).

Taip pat nepradėta vykdyti naujos švietimo įstaigos įsteigimo darbai. Priemonės įgyvendinimas prarado aktualumą dėl mažėjančio mokinių skaičiaus bendrojo ugdymo mokyklose.

3.4 lentelė. Socialinės, kultūrinės infrastruktūros vystymui skirtų sprendinių įgyvendinimo priemonės

Statusas	Priemonės indeksas	Kiekis (vnt.)	Kiekis (%)
Įgyvendinta	3.4.1; 3.4.2; 3.4.3; 3.4.6; 3.4.13; 3.4.15	6	40
Vykdoma	3.4.5; 3.4.8; 3.4.9; 3.4.10; 3.4.11; 3.4.12; 3.4.14	7	47
Nepradėta vykdyti	3.4.4; 3.4.7	2	13
Neįgyvendinta	-	-	-
Viso įgyvendinta/viso priemonių:		6/15	40

3.5 Su ekonomikos plėtra susijusios infrastruktūros vystymas

Pagal galimybes nuolat vykdoma kiekybinė ir kokybinė turizmo, viešojo maitinimo ir apgyvendinimo infrastruktūros plėtra. Plėtra vykdoma privačių asmenų iniciatyva. Veikia asociacija Biržų miesto vietos veiklos grupė, kurios iniciatyva parengta Biržų miesto plėtros strategija. Asociacija aktyviai dalyvauja įgyvendinant Bendrojo plano sprendinių įgyvendinimo programą, Panevėžio regiono integruota teritorijų vystymo programą ir kitas programas Biržų mieste.

Gerinant aviacijos plėtros sąlygas koreguotos Biržų miesto administracinės ribos. 2017-12-31 Parengtas Biržų miesto ribų keitimo planas. Į miesto ribas nepatenka Biržų aerodromo teritorija. Pagal LR civilinių aerodromų bei karinių aerodromų, naudojamų civilinių orlaivių skrydžiams, sąrašą Biržų r. sav. veikia Biržų aerodromas, veiklą jame vykdo Biržų aeroklubas. Šio aerodromo tinkamumo naudoti pažymėjimas galioja iki 2025-06-19. Biržų aeroklubas vykdo aktyvią sportinę veiklą. Organizuojami ne tik įvairūs renginiai, bet ir jų sportininkai dalyvauja Lietuvos čempionatuose bei tarptautinėse varžybose. Tačiau kyla sunkumų dėl kylančių žemės nuomos mokesčių, todėl ieškoma išeičių dėl galimybės sudaryti valstybinės žemės panaudos sutartį. LRBP 2030 nustatyta plėtoti veikiantį Biržų civilinį aerodromą siekiant jį panaudoti tarptautinio ir vietinio susisiekimo, sporto ir pramoginiams tikslams.

Pramonės teritorijose vykdomas modernizavimas, t. y., inžinerinės infrastruktūros, pastatų, gamybinių technologijų kokybinė plėtra. Biržų r. sav. administracijos direktorius 2022-10-24 įsakymu Nr. A-981 nuspręsta pradėti rengti Žemės sklypo Biržuose, Plento g., formavimo ir pertvarkymo projektą. Žemės



sklypo Biržuose, Plento g., formavimo ir pertvarkymo projekto tikslas – formuoti naują valstybinės žemės sklypą, įgyvendinant Biržų miesto bendrojo plano sprendinius.

Pagal galimybes atnaujinama ir plečiama miesto inžinerinė infrastruktūra, svarbi miestui, vykdoma komercinių teritorijų realizacija. Įgyvendinamas projektas „Naujo sklypo Biržų m., Plento g. 2C, įrengimas, sukuriant palankią infrastruktūrą privačioms investicijoms“. Atlikta apie 40 proc. inžinerinių tinklų (apšvietimo, vandentiekio, nuotekų ir pan.) įrengimo darbų. Darbus planuojama užbaigti 2023 m. Savivaldybės administracija inicijavo komercinės paskirties sklypų suformavimą prie J. Basanavičiaus ir Medelyno gatvių. Žemės sklypo Biržuose, Medelyno g. 16, detaliojo plano keitimas 2022 m. Planavimo tikslas sudaryti sąlygas privačioms investicijoms; derinti fizinių ir juridinių asmenų ar jų grupių interesus dėl teritorijos naudojimo; sudaryti sąlygas racionaliam žemės naudojimui. Detalizuojant Biržų miesto BP sprendinius, nustatyti (pakeisti) sklypo naudojimo reglamentai, numatant, kad sklypo naudojimo būdas – komercinės paskirties objektų teritorijos; nustatyti aprūpinimo inžineriniais tinklais būdai.

Sklypo, reikalingo sporto ir sveikatingumo kompleksui statyti, detaliojo plano keitimas 2022 m. Patikslinti žemės sklypo Biržuose, J. Basanavičiaus g. 69A, naudojimo reglamentai ir numatyti jame viešbučių paskirties pastato statybos galimybės bei nustatytas daliai sklypo naudojimo būdas – komercinės paskirties objektų teritorijos.

3.5 lentelė. Su ekonomikos plėtra susijusios infrastruktūros vystymui skirtų sprendinių įgyvendinimo priemonės

Statusas	Priemonės indeksas	Kiekis (vnt.)	Kiekis (%)
Įgyvendinta	3.5.4	1	25
Vykdoma	3.5.1; 3.5.2; 3.5.3	3	75
Nepradėta vykdyti	-	-	-
Neįgyvendinta	-	-	-
Viso įgyvendinta/viso priemonių:		1/4	25

3.6 Susisiekimo sistema

Kaip ir planuota Bendruoju planu, buvo parengtas aplinkkelio specialusis planas, kaip Biržų miesto bendrojo plano sudėtinė dalis. Tačiau aplinkkelio projektas liko neįgyvendintas ir Biržų miestas iki šiol neturi pietinio ir šiaurinio aplinkkelių, didžioji sunkiojo transporto dalis važiuoja miesto gatvėmis. Ataskaitiniu BP sprendinių įgyvendinimo laikotarpiu patvirtintame Biržų rajono savivaldybės teritorijos bendrojo plano keitime (2021 m.) išnagrinėtos Biržų miesto pietinio aplinkkelio įrengimo galimybės. Plano sprendiniais nustatyta, kad Biržų regioninio parko teritorijoje yra vykdomas planuojamo Biržų miesto aplinkkelio sprendinio, kuris jau buvo numatytas galiojančiame Biržų rajono savivaldybės teritorijos bendrajame plane, tęstinumas. Pagrindiniais sprendiniais nustatyta, kad Biržų miesto aplinkkelis – planuojamas (I prioritetas susisiekimo infrastruktūros plėtrai ir gerinimui). Valstybės teritorijos bendrajame plane nustatyta skirti dėmesį prioritetiniams aplinkkeliams ir juos įgyvendinti. Automobilių kelių transporto aplinkkelių infrastruktūros plėtra numatyta 11 aplinkkelių. Biržų miesto aplinkkelio įrengimas nėra įtrauktas į šį sąrašą, o taip pat ir į Valstybinės reikšmės kelių priežiūros ir plėtros programoje iki 2035 m. numatytų įgyvendinti aplinkkelių projektų sąrašą. Reikalinga ieškoti kitų finansavimo galimybių.



Mieste pagal galimybes plėtojami dviračių takai. Remiantis oficialiosios statistikos portalo duomenimis, Biržų r. sav., t. y. Biržų miesto (Biržų r. sav. administracijos Statybos ir infrastruktūros skyriaus duomenimis, statistikai teikti duomenys apie dviračių takus, esančius Biržų mieste) dviračių takų ilgis 2015 m. pradžioje sudarė 1,9 km. 2021 m. – 8,3 km. Įgyvendinant Bendrojo plano sprendinius įrengta per 6,4 km dviračių takų. Pastarieji įrengti labiau rekreacinėmis reikmėmis. Siekiant pagerinti Biržų miesto pėsčiųjų ir dviratinių susisiekimo sąlygas, padidinti gyventojų mobilumą ir prisidėti prie aplinkos taršos mažinimo, 2021 m. įgyvendintas projektas „Dviračių ir pėsčiųjų tako Biržų mieste, Jaunimo g. dalyje, įrengimas“. Projekto įgyvendinimo metu įrengtas nauja dviračių ir pėsčiųjų tako atkarpa nuo J. Basanavičiaus gatvės iki Jaunimo gatvės sankirtos su Atgimimo gatve (0,145 km), sujungti ją su 2019 m. baigtu dviračių ir pėsčiųjų taku nuo J. Basanavičiaus g. per Malūno, Atgimimo ir Jaunimo gatves iki tilto per Širvėnos ežerą. Seniau įrengtų dviračių ir pėsčiųjų takų būklė prastėja, todėl vykdomi remonto darbai.

Naujos gatvės ataskaitiniu laikotarpiu nerengtos. Vykdyti Reformatų gatvės atkarpos – privažiavimo prie Biržų evangelikų reformatų parapijai priklausančių sklypų adresų Reformatų g. 2 Biržų mieste kapitalinio remonto darbai. Gatvės atkarpos ilgis – 37 m. Darbai finansuojami iš savivaldybės biudžeto lėšų. Rekonstruotos Biržų m. D. Poškos, J. Šimkaus ir P. Jakubėno gatvės: įrengta asfalto danga, pėsčiųjų takas, lietaus nuotekų tinklai, eismo saugos priemonės; atnaujinta teritorija Biržų m. ties Vytauto ir Kęstučio gatvių sankryža: įrengti pėsčiųjų takas, poilsio aikštelė, želdiniai, suoliukai, šiukšliadėžės. Vykdyti projekto „Teritorijos Biržuose, greta Reformatų ir J. Bielinio gatvių, sutvarkymo projektas“ rangos darbai. Vykdam vieną iš projekto veiklų – tilto per Apaščios upę statybą, išryškėjo polių-kolonų defektai. 2022 m. atlikta statinio dalinė ekspertizė. Likusius darbus planuojama įgyvendinami 2023 m. Statybos darbai vykdomi pagal Kitos paskirties inžinerinių statinių statybos Biržuose, Radvilos g. 3, bei susisiekimo komunikacijų (Radvilos gatvės) rekonstravimo projektą.

Nors nepradėtas vykdyti žymus maršrutinio transporto tinklo didinimas, tačiau planuojami nauji projektai viešojo transporto infrastruktūros srityje. Siekiant gerinti keleivių vežimo vietiniais maršrutais prieinamumą, 2022 m. buvo organizuojami nauji maršrutai Biržai–Nemunėlio Radviliškis ir Biržai–Germaniškis. Taip siekiama paskatinti Biržų miesto gyventojus ir svečius prisidėti prie švaresnės aplinkos išsaugojimo ir atsisakyti keliauti automobiliu, o labiau naudotis viešuoju transportu. Oficialiosios statistikos portalo keleivių vežimo kelių transportu duomenimis, autobusų maršrutų skaičius nuo 2020 m. sumažėjo 4 ir 2021 m. siekė 32 vnt. Vietinio (miesto) susisiekimo maršrutus vykdančių autobusų rida išaugo: 2020 m. siekė 29,6 tūkst. km, o 2021 m. 42,4 tūkst. km. Išaugo ir keleivių apyvarta vietinio (miesto) susisiekimo maršrutais: 2020 m. – 54 tūkst. km, 2021 m. 217,3 tūkst. km.

Planuota įrengti naują degalinę ties planuojamo aplinkkelio ir kelio Nr. 123 sankirta. Ilgainiui ši priemonė tapo neaktuali. Susisiekimo sistemos aptarnavimo objektas įkurtas išnaudojant esamą inžinerinę infrastruktūrą – 2020 m. šalia kelio Nr. 123, Kilučių g. 93, Biržuose pertvarkius buvusios „Alaušos“ degalinės vietą, įsikūrė nauja „Circle K“ degalinė.

Visuotinai siekiant sumažinti naftos produktų naudojimą transporto sektoriuje ir švelninti transporto neigiamą poveikį aplinkai, aktualiu klausimu tapo viešai prieinamų elektromobilių įkrovimo prieigų tinklo plėtojimas. Biržų rajono savivaldybės taryba 2021-12-27 sprendimu Nr. T-311 patvirtinto Biržų rajono savivaldybės teritorijoje iki 2030 metų numatomų įrengti viešųjų ir pusiau viešųjų elektromobilių įkrovimo prieigų planą. Savivaldybės tarybos 2022-11-25 sprendimu Nr. T-272 planas buvo pakeistas, t. y. papildytas penkiomis naujomis elektromobilių įkrovų prieigų vietomis.



3.6 lentelė. Susisiekimo sistemai skirtų sprendinių įgyvendinimo priemonės

Statusas	Priemonės indeksas	Kiekis (vnt.)	Kiekis (%)
Igyvendinta	-	-	-
Vykdoma	3.6.1; 3.6.5; 3.6.3	3	60
Nepradėta vykdyti	3.6.2; 3.6.4	2	40
Neįgyvendinta	-	-	-
Viso įgyvendinta/viso priemonių:		0/5	0

3.7 Inžinerinė infrastruktūra

Biržų mieste buitinės atliekos renkamos konteineriniu būdu ir šalinamos regioniniame sąvartyne. Veikia įrengtos atliekų surinkimo aikštelės. Bendradarbiaujama su UAB Panevėžio regiono atliekų tvarkymo centru. Vykdomas Panevėžio regiono atliekų tvarkymo planas 2014-2020 m.

Didelių gabaritų ir pavojingų atliekų surinkimo aikštelė eksploatuojama Krantinės g. 1, Biržų k., Širvėnos sen., Biržų r. Be kitų atliekų, aikštelėje priimamos didžiosios atliekos (baldai, durys, langų rėmai, mediena), antrinės žaliavos, elektros ir elektroninės įrangos atliekos, nebetinkamos naudoti padangos, akumulatoriai ir baterijos, buities pavojingos atliekos (liuminescencinės lempos, termometrai, dažai, tepalai, užterštos pakuotės) ir kitos buityje susidaranti didelių gabaritų atliekos. Šioje aikštelėje 2021 m. surinkta 5,7 proc. daugiau atliekų, nei 2020 m., t. y. 89,9 t. daugiau (surinkta 1662,8 t.).

Šalia Didelių gabaritų ir pavojingų atliekų surinkimo aikštelės eksploatuojama Biologiškai skaidžių atliekų kompostavimo aikštelė. Aikštelėje iš gyventojų priimamos biologiškai suyrančios atliekos (žolė, lapai, medžių ir krūmų šakos). Į šią aikštelę iš gyventojų ir įmonių priimamos žaliosios atliekos, neimant už jas papildomo mokesčio. Biržų biologiškai skaidžių atliekų kompostavimo aikštelėje 2021 m. priimamų biologiškai skaidžių atliekų sumažėjo.

Eksploatuojami modernūs atliekų apdorojimo įrenginiai – MBA, užtikrina visų mišrių komunalinių atliekų tvarkymą: atskiriamos tinkamos perdirbimui antrinės žaliavos.

Biržų mieste užtikrinamas vandens tiekimas ir nuotekų surinkimas. 2021 m. patvirtintas Biržų rajono savivaldybės teritorijos vandens tiekimo ir nuotekų tvarkymo infrastruktūros plėtros plano keitimas. UAB „Biržų vandenys“ tęsė vandens tiekimo ir nuotekų tvarkymo infrastruktūros plėtros ir rekonstrukcijos Biržų rajone projektą, kurio metu rekonstruoja kai kurie vandentvarkos tinklai Biržų m. Remiantis 2021 m. Biržų r. sav. teritorijos vandens tiekimo ir nuotekų tvarkymo infrastruktūros plėtros plano keitimo sprendinių įgyvendinimo ataskaita, užtikrinant geriamojo vandens tiekimo ir nuotekų tvarkymo tinklų plėtrą vykdyta:

2021 m.

- Malūno g., Kilučių g. rajone vyko projektavimo darbai.
- Vytauto g., Vilniaus g. rajone nupirkto projektavimo paslaugos ir rangos darbai. Nutiesta 13 km vandens tiekimo ir 0,1 km nuotekų surinkimo tinklų.
- Plento g. rajone, Biržų kaimo rytinėje ir vakarinėje dalyse nupirkto projektavimo paslaugos ir rangos darbai.

- Naujamiesčio g. rajone nupirktos projektavimo paslaugos ir rangos darbai. Prijungti 9 vartotojai.
-

2022 m.

- Malūno g. rajone vyko projektavimo ir rangos darbai.
- Kilučių g. rajone nutiesta 0,51 km vandentiekio ir 0,78 km nuotekų surinkimo tinklų. Vyksta projektavimo ir rangos darbai.
- Vytauto g., Vilniaus g. rajone nutiesta vandentiekio tinklų ir 0,12 km nuotekų surinkimo tinklų. Vyksta rangos darbai.
- Plento g. rajone nutiesta 1,09 km vandentiekio ir 0,81 km nuotekų surinkimo tinklų. Vyksta rangos darbai.
- Naujamiesčio g. rajone nutiesta 0,82 km vandentiekio ir 0,87 km nuotekų tinklų. Vyksta rangos darbai.
- Biržų kaimo rytinėje dalyje nutiesta 0,73 km vandentiekio ir 0,47 km nuotekų surinkimo tinklų.
- Biržų kaimo vakarinėje dalyje nutiesta 1,88 km vandentiekio ir 1,19 km nuotekų surinkimo tinklų.

2021 m. UAB „Biržų vandenys“ pateikė Viešųjų investicijų plėtros agentūrai paraišką dėl paskolos suteikimo geriamojo vandens tiekimo ir nuotekų surinkimo tinklų plėtros Biržų aglomeracijoje projektui. Siekiama, kad kuo daugiau gyventojų Biržų miesto aglomeracijoje turėtų galimybę naudotis centralizuotomis viešosiomis paslaugomis. Įvertinus esamą situaciją ir pritaikius gerą inžinerinę praktiką, Biržų miesto aglomeracijoje (Basanavičiaus, Jaunimo, Sodų, J. Bielinio, Janonio, Upės, K. Binkio, Pušyno, Šaltalankio, Tarybų ir Liepų gatvėse) numatoma: pakloti naujus nuotekų ir vandentiekio tinklus ir tokiu būdu sudaryti galimybę gyventojams prisijungti prie centralizuotų tinklų ir gauti nepertraukiamas kokybiškas viešąsias paslaugas. Įgyvendinus projektą planuojama nutiesti apie 2,686 km nuotekų tinklų ir 2,321 km vandentiekio tinklų. Prie nuotekų tinklų prijungtų gyventojų būstų skaičius 131, prie vandentiekio tinklų – 94.

Biržų mieste yra 27 siurblynės bei didžiausi rajone nuotekų valymo įrenginiai. Biržų miesto nuotekų valykloje eksploatuojama nuotekų dumblo kompostavimo aikštelė. Visas dumblo kompostavimo tvarkymas vykdomas Biržų miesto nuotekų valykloje.

Nuo 2017 m. liepos 5 d. Biržų rajono savivaldybės tarybos sprendimu Nr. T-137 UAB „Biržų vandenys“ paskirta paviršinių nuotekų tvarkytoja Biržų rajono savivaldybės teritorijoje. Jai pavesta Biržų rajono savivaldybės teritorijoje vykdyti paviršinių nuotekų tvarkymą. 2018 m. parengtas Biržų miesto paviršinių (lietaus) nuotekų tvarkymo infrastruktūros plėtros specialusis planas. 2021 m. vykdyti Biržų m. esančių lietaus kanalizacijos tinklų kadastrinių matavimų bylų rengimo darbai. Rekonstruojant Biržų m. D. Poškos, J. Šimkaus ir P. Jakubėno gatves įrengti lietaus nuotekų tinklai. Atliktas Vilniaus g. 115 automobilių stovėjimo aikštelės lietaus kanalizacijos tinklų.

Biržų rajono savivaldybės administracijos direktoriaus 2022-12-05 įsakymu Nr. A-1125 „Dėl Biržų rajono savivaldybės teritorijos vandens tiekimo ir nuotekų tvarkymo infrastruktūros plėtros plano keitimo koregavimo“ nuspręsta pradėti Biržų rajono savivaldybės teritorijos vandens tiekimo ir nuotekų tvarkymo infrastruktūros plėtros plano keitimo koregavimo procedūras. Siekiama patikslinti sprendinius, susijusius su vandentiekio ir nuotekų šalinimo tinklų apsaugos zonų nustatymu. Detalesnė informacija pateikiama Stebėsenos ataskaitos poskyryje 1.1.5 „Rengiami teritorijų planavimo dokumentai“.



Nuolat vykdomas aplinkos kokybės monitoringas. Monitoringas vykdomas pagal Biržų rajono savivaldybės Aplinkos monitoringo 2017-2022 m. programą. Kiekvienais metais rengiamos Biržų rajono savivaldybės aplinkos monitoringo ataskaitos. Programa ir ataskaitos viešinamos svetainėje:

www.birzurmonitoringas.lt.

UAB „Biržų vandenys“ vartotojams vanduo tiekiamas iš požeminių šaltinių. Biržų miesto vandenvietėje įrengti ir veikia vandens gerinimo įrenginiai, šalinantys geležį ir amonį. Vanduo yra saugus naudoti – viešai tiekiamame vandenyje nėra mikrobinės taršos, cheminiai toksiniai rodikliai neviršija leistinų ribinių verčių.

Nuolat vykdomas eksploatuojamų požeminių vandenų monitoringas. Geriamojo vandens kokybę nuolat kontroliuoja geriamojo vandens laboratorija. Kokybei kontroliuoti mėginiai imami visoje vandens tiekimo sistemoje: iš gręžinių, vandenviečių, vandentiekio skirstomojo tinklo bei iš vartotojams priklausančių vandens čiaupų.

Biržų mieste nuolat užtikrinamas elektros energijos tiekimas. Įgyvendinant bendrojo plano sprendinius suplanuota demontuoti 4,3 km orinių 10 kV elektros linijų. Ši priemonė įgyvendinta iki 2017-12-31 - demontuota 4,5 km 10 kV OL. Taip pat planuota įrengti 9,2 km kabelinių 10 kV elektros linijų. Pastaroji priemonė įgyvendinta taip pat iki 2017-12-31 - įrengta naujų KL - 23 km.

Pagal poreikius ir galimybes nuolat demontuojamos, tiesiamos naujos elektros linijos. Biržuose 2021 m. naujai nutiesta oro linijų 0,005 km. 2021 m. naujai nutiesta kabelių linijų 0,288 km. 2022 m. - 0,591 km.

Planuota rengti 9 naujas transformatorines. Naujų transformatorinių įrengimas vykdomas pagal poreikį. Iki 2021 m. įrengtos 4 naujos pastotės. Valstybės įmonės Registrų centras duomenimis, šiuo metu mieste yra 77 transformatorių pastotės. Biržų r. 2021 m. 0,4-10 kV elektros rekonstravimo bei optimizavimo investicijos objektų sąrašė 3 vnt. (TR, MT, ST vnt.), t. y. 3 rekonstravimai. 2022 m. - 49 vnt. (TR, MT, ST vnt.), t. y. 49 rekonstravimai.

Pagal poreikį mieste nuolat plečiamas skirstomasis dujotiekis. 2021 m. gamtinių dujų skirstymas Biržų m. sudarė 54,64 km. Per 2022 m. Biržų mieste įrengta 1,52 km. skirstomųjų tinklų.

Mieste organizuojamas šilumos ūkio vystymas. 2022 m. parengta šilumos gamybos ir tiekimo efektyvumo įvertinimo, investicijų ir nustatymo trumpalaikėje ir ilgalaikėje perspektyvoje Biržų ir Vabalninko miestuose studija. Studijoje pateiktos išvados ir rekomendacijos dėl racionalaus objektų, esančių Biržų mieste, aprūpinimo šiluma. Ataskaitiniu laikotarpiu (2021 m. ir 2022 m.) šilumos tinklai Biržų mieste sudarė 14, 159 km. Biržų m. šilumos tinklų ilgis ataskaitiniu laikotarpiu nekito. 2022 m. renovuota 0,038 km. Siekiant pagerinti daugiabučių ir visuomeninių pastatų šiluminės charakteristikas, pastatai renovuojami. Daugiau apie renovacijos procesus Biržų mieste skaityti Stebėsenos ataskaitos poskyryje Nr. 1.1.7 „Renovacija“.

Mieste plėtojamas ir šviesolaidinių kabelių tinklas. Vykdoma pagal poreikį. Miestas aprūpintas elektroninių ryšių infrastruktūra. LR Susisiekimo ministras 2022-07-25 įsakymu Nr. 3-371 patvirtino Elektroninių ryšių tinklų elektroninių ryšių infrastruktūros apsaugos zonos VŠĮ „Plačiajuostis internetas“ tinklo planą Biržų rajono savivaldybėje. Bendras objektų apsaugos zonos plotas sklypuose Biržų m. - 3738,442 kv. m. 2021 m. plačiajuostis tinklas RAIN Biržų m. sudarė 16,67 km.

3.7 lentelė. Inžinerinei infrastruktūrai skirtų sprendinių įgyvendinimo priemonės



Statusas	Priemonės indeksas	Kiekis (vnt.)	Kiekis (%)
Įgyvendinta	3.7.8; 3.7.9; 3.7.10; 3.7.11; 3.7.12; 3.7.13	6	32
Vykdoma	3.7.1; 3.7.2; 3.7.3; 3.7.5; 3.7.14; 3.7.15; 3.7.16; 3.7.17; 3.7.18; 3.7.19	10	53
Nepradėta vykdyti	3.7.4; 3.7.6; 3.7.7;	3	15
Neįgyvendinta	-	-	-
Viso įgyvendinta/viso priemonių:		6/19	32

Teigiamos tendencijos:

- Kaip ir planuota, formuojamas Biržų miesto gamtinis karkas. Pagal poreikį ir galimybes atliekamas gamtinio karkaso teritorijų bei tvarkymo zonų ribų tikslinimas, apsaugos bei tvarkymo priemonių konkretizavimas pagal Bendrajame plane nustatytas kraštovaizdžio tvarkymo kryptis.
- Keičiant Biržų rajono savivaldybės teritorijos bendrojo plano sprendinius, ypatingas dėmesys skiriamas kraštovaizdžio apsaugos problemoms spręsti.
- Nekilnojamojo kultūros paveldo apsaugos ir veiklos plėtojimo reikalavimų jo teritorijose ir apsaugos zonose (Biržų istorinei daliai, Biržų senojo miesto vieta) detalizavimo klausimas nagrinėjamas rengiant Biržų miesto bendrojo plano keitimą.
- Parengtas žaliosios infrastruktūros ir kraštovaizdžio išsaugojimo, panaudojimo ir vystymo planas, įgyvendinami tokie projektai kaip „Kraštovaizdžio apsauga Biržų rajono savivaldybėje“.
- Vykdomas žaliųjų plotų sistemos vystymas. Sutvarkytas Astravo dvaro sodybos parkas, piliavietės, estrados teritorija, Širvėnos ežero pakrantė, kitos viešosios erdvės.
- Vykdomos kultūros paveldo teritorijų apsaugai ir naudojimui skirtų Bendrojo plano sprendinių įgyvendinimui suplanuotos priemonės: vykdomi tvarkybos, remonto darbai, parengti paveldotvarkos projektai.
- Mieste vystoma kultūros, sporto ir laisvalaikio infrastruktūra. Parengti reikiami teritorijų planavimo dokumentai, kiti projektai sporto ir sveikatingumo komplekso statybai. Sporto centro administraciniame pastate vykdomi renovacijos darbai. Parengtas nekilnojamojo kultūros paveldo objekto tvarkybos darbų projektas, siekiant jį įveikinti ir pritaikyti bibliotekos veiklai ir taip bibliotekos paslaugas padaryti pasiekiamesnėmis.
- Esamų švietimo įstaigų teritorijos rezervuotos kaip visuomeninės paskirties teritorijos, skirtos šių įstaigų funkcionavimui. Suformuoti sklypai. Pagal galimybes atnaujinama ir modernizuojama švietimo įstaigų infrastruktūra.
- Esamos socialinių įstaigų teritorijos numatytos kaip visuomeninės paskirties teritorijos skirtas šių įstaigų funkcionavimui (teritorijos rezervuotos socialinių paslaugų veiklai vykdyti). Pagal galimybes vykdoma socialinio būsto plėtra.
- Palaikoma mieste sukurta sveikatos apsaugos infrastruktūra. Biržų ligoninės ir Biržų r. sav. poliklinikos teritorijos numatytos kaip visuomeninės paskirties teritorijos, skirtos šių įstaigų funkcionavimui. Sklypai suformuoti ir užregistruoti Nekilnojamojo turto registre.
- Vykdoma kita viešųjų paslaugų infrastruktūra.
- Pagal galimybes nuolat vykdoma kiekybinė ir kokybinė turizmo, viešojo maitinimo ir apgyvendinimo infrastruktūros plėtra.
- Pramonės teritorijose pasyviai, bet vykdomas modernizavimas, t. y., inžinerinės infrastruktūros, pastatų, gamybinių technologijų kokybinė plėtra. Rengti sklypų formavimo ir pertvarkymo projektai.



- Pagal galimybes atnaujinama ir plečiama miesto inžinerinė infrastruktūra, svarbi miestui, vykdoma komercinių teritorijų realizacija.
- Mieste pagal galimybes vystomo automobilių transporto ir bevariklio transporto susisiekimo sistema: remontuojamos gatvės, tiltai, plėtojami dviračių takai, šaligatviai. Pagal galimybes organizuojamas viešasis transportas. Organizuoti nauji maršrutai. Auga keleivių apyvarta vietinio (miesto) susisiekimo maršrutais.
- Patvirtintas Biržų rajono savivaldybės teritorijoje iki 2030 metų numatomų įrengti viešųjų ir pusiau viešųjų elektromobilių įkrovimo priėgų planas.
- Biržų miesto atliekos tvarkomos vykdant Panevėžio regiono atliekų tvarkymo planą 2014-2020 m. Eksploatuojamos: didelių gabaritų ir pavojingų atliekų surinkimo ir biologiškai skaidžių atliekų kompostavimo aikštelės. Mieste buitinės atliekos renkamos konteineriniu būdu.
- Biržų mieste užtikrinama geriamojo vandens tiekimo ir nuotekų tvarkymo tinklų plėtra. Patvirtintas Biržų rajono savivaldybės teritorijos vandens tiekimo ir nuotekų tvarkymo infrastruktūros plėtros plano keitimas, vykdomi šio plano koregavimo darbai.
- Nuolat vykdomas aplinkos kokybės monitoringas.
- Biržų mieste nuolat užtikrinamas elektros energijos tiekimas. Pagal poreikį mieste plečiami elektros ir dujotiekio skirstomieji tinklai.
- Mieste organizuojamas šilumos ūkio vystymas. Parengta Šilumos gamybos ir tiekimo efektyvumo įvertinimo, investicijų ir nustatymo trumpalaikėje ir ilgalaikėje perspektyvoje Biržų ir Vabalninko miestuose studija. Pateiktos išvados ir rekomendacijos dėl racionalaus objektų, esančių Biržų mieste, aprūpinimo šiluma. Pagal galimybes renovuojamos šiluminės trasos, vykdoma daugiabučių ir visuomeninių pastatų renovacija.
- Mieste plėtojamas ir šviesolaidinių kabelių tinklas. Miestas yra aprūpintas elektroninių ryšių infrastruktūra, kuri pagal poreikį nuolat plėtojama.

Neigiamos tendencijos:

- Leidimai statyti aukštybinius pastatus ar didžiuosius prekybos centrus Biržų mieste ataskaitiniu laikotarpiu neišduoti.
- Dėl ribotų finansinių galimybių liko neįgyvendintas aplinkkelio projektas. Biržų miestas iki šiol neturi pietinio ir šiaurinio aplinkkelių, didžioji sunkiojo transporto dalis važiuoja miesto gatvėmis.
- Nepakankamai spartus Paviršinių (lietaus) nuotekų tvarkymas ir parengto Biržų miesto paviršinių (lietaus) nuotekų tvarkymo infrastruktūros plėtros specialaus plano sprendinių įgyvendinimas;
- Neparengtas Biržų istorinė dalies (17073) tvarkymo plano planas. Reikalinga detaliau išnagrinėti Biržų miesto istorinę dalį ir nustatyti paveldosauginiu aspektu aktualius tvarkymo reglamentus. Galiojančio tvarkymo plano sprendiniai apima tik dalį Biržų istorinės dalies (17073) teritorijos. Nedetalizuota povandeninio paveldo ir techninio inžinerinio paveldo apsauga.
- Švietimo įstaigų pastatų ir aplinkos infrastruktūra nuolat reikalaujanti atnaujinimo.
- Lėšų trūkumas.



IŠVADOS

- Atlikta Biržų miesto teritorijos bendrojo plano sprendinių įgyvendinimo stebėseną parodė, kad nuo jo patvirtinimo buvo įgyvendinta 22 proc. priemonių: iš 72 priemonių, skirtų sprendinių įgyvendinimui, iš jų įgyvendinta 16. Pažymėtina, kad didžioji dalis priemonių – 56 proc. (40 priemonių) – šiuo metu ir (arba) vykdomos nuolat, pagal poreikį ir finansines galimybes.
- Dalis Bendrojo plano sprendinių ilgainiui tapo neaktualūs arba dėl lėšų trūkumo negalimi įgyvendinti, todėl nemažos dalies, t. y. 22 proc. priemonių vykdymas buvo atidėtas – priemonės nepradėtos įgyvendinti.
- Stebėsenos duomenys rodo gyventojų skaičiaus mažėjimą. Ir nors per pastarąjį dešimtmetį Biržų miesto teritorijoje stebimas 10 proc. gyventojų skaičiaus sumažėjimas, dėl neigiamo gyventojų prieaugio ir emigruojančių gyventojų skaičiaus, mažėjimo tendencija, tikėtina, stiprės.
- Pakitus demografinėms tendencijoms, pasikeitė ir teritorijos vystymo tendencijos, sumažėjo teritorijų įsisavinimo, statybos mastai.
- Todėl, nors Biržų rajono savivaldybė ataskaitiniu laikotarpiu ir skyrė Biržų miesto viešosios infrastruktūros kokybei investicijų bei pagal galimybes pakankamai kryptingai įgyvendino nemažą dalį bendrojo plano sprendinių, tačiau dėl mažėjančio gyventojų skaičiaus, tolimesnis viešosios infrastruktūros išlaikymas tampa iššūkiu. Būtina atsakingai peržiūrėti suplanuotas plėtros teritorijas, prioritetiškai sudėlioti savivaldybės infrastruktūros vystymą mieste, sparčiau modernizuoti esamą susidėvėjusią infrastruktūrą ir efektyviau panaudoti atsinaujinančius energijos išteklius elektros ir šilumos gavybai. Tai ilgainiui gali stabilizuoti ekonominę miesto padėtį ir turėti ilgalaikį teigiamą poveikį vietos gyventojams.
- Galiojančiame bendrajame planuose nenustatyta prioritetinga savivaldybės infrastruktūra, neišspręstas tranzitinio transporto, vykstančio miesto teritorija klausimas, paveldotvarkos



aspektu stigo dėmesio Biržų miesto istorinei daliai, trūko dėmesio visuomeninių pastatų, tarp jų ir švietimo įstaigų pastatų ir aplinkos infrastruktūros atnaujinimui. Stebimas poreikis keisti šio plano sprendinius viešosios infrastruktūros, kraštovaizdžio politikos, šilumos ūkio srityse, numatyti šios infrastruktūros prioritetinės plėtros teritorijas, vystymo etapus, pagal poreikį jas tikslinti.

- Patvirtintos naujos miesto administracinės ribos, keitėsi teisinis teritorijų planavimo reguliavimas, įsigaliojo nauji aukštesnio lygmens teritorijų planavimo dokumentai. Šių dokumentų sprendiniai taikomi Biržų miesto teritorijai ir todėl juos būtina detalizuoti, panaikinti kylančius teisinius neatitikimus. Dėl šių priežasčių dalis galiojančio bendrojo plano sprendinių tapo neaktualiais arba pasikeitė jų įgyvendinimo prioritetai.

Atsižvelgiant į Biržų miesto bendrojo plano sprendinių įgyvendinimo stebėsenos už 2021-2022 m. rezultatus, **daroma išvada, kad reikalinga keisti Biržų miesto teritorijos bendrąjį planą**, patvirtintą Biržų rajono savivaldybės tarybos 2014-06-26 sprendimu Nr. T-127 „Dėl Biržų miesto bendrojo plano patvirtinimo“.

SIŪLYMAI

- Keičiant Biržų miesto teritorijos bendrąjį planą pagal teritorijų planavimo lygmenį taikyti 2021 m. Valstybės teritorijos bendrojo plano (TPD registracijos Nr. T00087007) sprendinius, valstybei svarbių projektų teritorijų planavimo dokumentus ir atitinkamų valstybės lygmens teritorijų planavimo dokumentų nuostatas, detalizuoti Biržų rajono savivaldybės teritorijos bendrojo plano keitimo (TPD registracijos Nr. T00086137) nuostatas, atsižvelgti pakeistos Biržų miesto administracinės ribos, vadovautis savivaldybės lygmens specialiojo teritorijų planavimo dokumentų nuostatomis ir kt. teritorijai galiojančių teritorijų planavimo dokumentų nuostatomis.
- Atsižvelgiant į įsigaliojusį LR savivaldybių infrastruktūros plėtros įstatymą, rengiant Biržų miesto bendrojo plano keitimą suplanuoti savivaldybės infrastruktūros plėtros teritorijas Biržų mieste ir nustatyti savivaldybės infrastruktūros vystymo principus ir (ar) išdėstymo reikalavimus, vystymo ir įgyvendinimo gaires. Plano keitimo sprendinius derinti su rengiamo Biržų rajono savivaldybės teritorijos bendrojo plano koregavimo sprendiniais.
- Atsižvelgiant į pakitusias miesto raidos tendencijas, peržiūrėti miesto teritorijų funkcinių zonavimą. Derinant fizinių ir juridinių asmenų ar jų grupių interesus dėl teritorijų naudojimo ir veiklos plėtojimo teritorijose sąlygų, sudaryti lankstesnes sąlygas privačioms investicijoms (platesnį galimą alternatyvių funkcinių zonų reglamentavimą), kuriančioms socialinę ir ekonominę gerovę, tinkamos kokybės gyvenimo sąlygas.
- Planuojant visuomeninės, pramoninės, komercinės ir gyvenamosios paskirties teritorijas vadovautis galiojančiomis LR atsinaujinančių išteklių energetikos įstatymo nuostatomis ir vertinti galimybes naudoti įrenginius ir sistemas, skirtas elektros energijos, šildymo ir vėsinimo iš

atsinaujinančių energijos išteklių naudojimui, taip pat centralizuotam šilumos ir vėsumos energijos tiekimui.

- Planuojant miesto infrastruktūrą, atsižvelgti į visuomenės interesus ir numatyti šilumos iš atsinaujinančių energijos išteklių naudojimą.
- Panaikinti aktualių sprendinių prieštaravimus įstatymams ir kitiems teisės aktų reikalavimams.

SIŪLYMAI BENDROJO PLANO SPRENDINIŲ ĮGYVENDINIMO PROGRAMAI, JOS PRIEMONIŲ PLANUI IR JŲ KOREGAVIMUI:

- Atlikus Bendrojo plano keitimą, parengti Bendrojo plano keitimo sprendinių įgyvendinimo programą ir jos priemonių planą. Programą ir jos priedus rengti derinant su rengiamu Biržų rajono savivaldybės 2021-2030 metų strateginiu plėtros planu.

PRIEDAI

1. Biržų miesto bendrojo plano sprendinių įgyvendinimo programos priemonių plano vykdymas už 2021-2022 m.
2. Biržų miesto bendrojo plano rodikliai už 2021-2022 m.

BIRŽŲ MIESTO BENDROJO PLANO SPRENDINIŲ ĮGYVENDINIMO PROGRAMOS PRIEMONIŲ PLANO VYKDYMAS UŽ 2021-2022 M.

Eil. Nr.	Priemonės pavadinimas	Laukiamų rezultatų aprašymas	Atsakingi vykdytojai (-as)	Finansavimo šaltinis	Įgyvendinimo pradžia	Įgyvendinimo	Statusas	Įgyvendinimo data	Rezultato aprašymas
1.	Išorinė struktūra								
1.1	Miestas gyvenamųjų vietovių sistemoje								
1.1.1 BP (2.1)	Lietuvos Respublikos bendrojo plano sprendiniuose Biržų miestas priskirtas antro lygmens – regioninio centro C kategorijai - neatliekantis regioninės administracinės funkcijos. Biržų miestas iš dalies atlieka regioninio centro funkcijas, aktyvindamas atokias periferines pasienio teritorijas. Miestui būtinas esamo socialinio ir ekonominio potencialo aktyvus stiprinimas.	Parengtas miesto kategorijos pakeitimo Lietuvos Respublikos teritorijos bendrajame plane pagrindimas.	Biržų rajono savivaldybės administracija.	Savivaldybės biudžeto lėšos, ES paramos lėšos, Valstybės biudžeto lėšos.	2014	2024	Įgyvendinta	2021	Miesto kategorija pasikeitė. Vyriausybei 2021-09-29 nutarimu Nr. 789 patvirtinus naują valstybės teritorijos bendrąjį planą.
1.1.2 BP (2.1)	Pagrindinių rajono specifinių gamtinių resursų tikslingas racionalus panaudojimas vystant gyvenamųjų vietovių ir rekreacinių teritorijų plėtrą. Urbanistinės plėtros zona, kurioje numatoma intensyviai urbanizuojamų teritorijų plėtra. Teritorijų užstatymas leidžiamas ir vykdomas išlaikant urbanistinės struktūros ir miesto intensyvaus (formuojamojo) vystymo kompozicijos principus.	Parengtas Biržų rajono savivaldybės teritorijos turizmo ir rekreacijos specialusis planas. Parengti kiti teritorijų planavimo dokumentai. Parengtos galimybių studijos. Įvykdytos kitos priemonės.	Biržų rajono savivaldybės administracija.	Savivaldybės biudžeto lėšos, ES paramos lėšos, Valstybės biudžeto lėšos.	2014	2024	Vykdoma	-	Biržų r. sav. administracijos direktorius 2018-05-10 įsakymu Nr. A-395 nutraukė Biržų rajono savivaldybės teritorijos turizmo ir rekreacijos specialiojo plano planavimo procesus. Nors rajono savivaldybės teritorijos turizmo ir rekreacijos specialusis planas ir nebuvo parengtas, buvo vykdoma pagrindinių rajono specifinių gamtinių

									resursų tikslingas racionalus panaudojimas vystant gyvenamųjų vietovių ir rekreacinių teritorijų plėtrą.
1.2	Miesto ryšiai su kitomis gyvenamosiomis vietovėmis								
1.2.1 BP (2.2)	Bendrą urbanistinę struktūrą, gatvių tinklą, socialinę ir inžinerinę infrastruktūrą su Biržų miestu turi Paežerių, Biržų, Rinkuškių kaimų dalys. Dėl to, šios teritorijos priskiriamos Biržų miesto tiesioginės įtakos zonai ir bendrojo plano sprendiniuose kartu nagrinėjamos su miestu – kaip vienas urbanistinis darinys – teritorijos planuojamos kompleksiskai, optimizuojant, formuojant sklandžią bendrą struktūrą.	Parengtos urbanistinės galimybių studijos. Parengti teritorijų planavimo dokumentai.	Biržų rajono savivaldybės administracija.	Savivaldybės biudžeto lėšos, ES paramos lėšos, Valstybės biudžeto lėšos.	2014	2024	Vykdoma	-	Nors ir ekstensyvūs, tačiau stebimi procesai pagal galimybes vykdant bendrą urbanistinę struktūrą, gatvių tinklą, socialinę ir inžinerinę infrastruktūrą su Biržų miestu turinčiomis Paežerių, Biržų, Rinkuškių kaimų dalimis.
2.	Miesto vidaus struktūra								
2.1	Miesto struktūra								
2.1.1 BP (5)	Rekomenduojama rengti programą „Naujų miesto plėtros teritorijų įsisavinimo prioritetinių darbų pagrindimas“.	Parengta programa.	Biržų rajono savivaldybės administracija.	Savivaldybės biudžeto lėšos.	2014	2024	Nep pradėta vykdyti	-	Ataskaitiniu laikotarpiu nebuvo pradėti vykdyti programos „Naujų miesto plėtros teritorijų įsisavinimo prioritetinių darbų pagrindimas“ rengimo darbai.
2.1.2 BP (5)	Rekomenduojama rengti programą „Viešųjų ir privačių struktūrų bendradarbiavimo strategija (privataus ir visuomeninio kapitalo projektai)“.	Parengta programa.	Biržų rajono savivaldybės administracija.	Savivaldybės biudžeto lėšos.	2014	2024	Nep pradėta vykdyti	-	Ataskaitiniu laikotarpiu nep pradėti ir programos „Viešųjų ir privačių struktūrų bendradarbiavimo strategija (privataus ir visuomeninio kapitalo projektai)“ rengimo darbai.
2.1.3 BP (5)	Parengti detalius planus/techninius projektus bendrojo plano sprendiniams įgyvendinti.	Parengti teritorijų planavimo dokumentai. Parengti techniniai projektai.	Biržų rajono savivaldybės administracija.	Savivaldybės biudžeto lėšos, ES paramos lėšos, Valstybės	2014	2024	Vykdoma	-	Vykdoma Panevėžio regiono integruota teritorijų vystymo programa, pagal kurią engiami ir įgyvendinami techniniai

				biudžeto lėšos, kita.					projektai. Rengti sprendinius detalizuojantys žemesnio lygmens teritorijų planavimo dokumentai bei kiti projektai. Patvirtinti detalieji planai, žemės sklypų formavimo ir pertvarkymo projektai.
2.2	Miesto teritorijos funkcinės zonos ir tvarkymo reglamentai								
2.2.1 BP (5)	Siekiant nuoseklaus Biržų miesto teritorijos bendrojo plano sprendinių įgyvendinimo, reikalinga parengti sprendinius lokalizuojančius žemesnio lygmens teritorijų planavimo dokumentus bei kitus projektus.	Parengti teritorijų planavimo dokumentai. Parengti techniniai projektai.	Biržų rajono savivaldybės administracija, privatūs asmenys.	Savivaldybės biudžeto lėšos, ES paramos lėšos, Valstybės biudžeto lėšos, kita.	2014	2024	Vykdoma	-	Rengti teritorijų planavimo dokumentai, techniniai projektai. Informacija apie šios priemonės įgyvendinimo rezultatus detaliai aprašyta Stebėsenos ataskaitos 1.1.1 poskyryje „Rengiami teritorijų planavimo dokumentai“.
2.3	Centrų sistema								
2.3.1 BP (3.3)	Miesto atskirų dalių gyventojų aptarnavimo ir paslaugų koncentracija numatoma miesto dalies (rajonų) centrų zonose: miesto rytinei pusei – prie Skratiškių, Respublikos, Šviesos gatvių; miesto pietryčių pusei – prie Vilniaus, D. Poškos gatvių; miesto pietvakarių pusei – prie Plento g; miesto šiaurinei pusei – prie Rinkuškių ir Astravo gatvių.	Parengti teritorijų planavimo dokumentai. Parengti techniniai projektai.	Biržų rajono savivaldybės administracija, privatūs asmenys.	Savivaldybės biudžeto lėšos, ES paramos lėšos, Valstybės biudžeto lėšos, kita.	2014	2024	Vykdoma	-	Vykdoma miesto rytinės dalies gyventojų aptarnavimo ir paslaugų koncentracija, numatyta miesto dalies (rajonų) centrų zonose. Parengtas žemės sklypų formavimo ir pertvarkymo projektas.
2.4	Urbanistinės struktūros optimizavimas								
2.4.1 BP (5)	Rengiant žemesnio lygmens teritorijų planavimo dokumentus, būtina įvertinti ekologinės apsaugos zonas, kurios pagal apsaugos pobūdį miesto teritorijos bendrajame plane yra: 1) bendrosios ekologinės apsaugos zonos;	Parengti teritorijų planavimo dokumentai. Parengti techniniai projektai.	Biržų rajono savivaldybės administracija.	Savivaldybės biudžeto lėšos, ES paramos lėšos, Valstybės biudžeto lėšos,	2014	2024	Vykdoma	-	Rengiant žemesnio lygmens teritorijų planavimo dokumentus, pagal bendrąjį planą ir pagal galiojantį teisinį reguliavimą vertinamos ekologinės

	2) fizinės apsaugos - elektros linijų, ryšių linijų bei kitų infrastruktūros objektų fizinės apsaugos zonos; 3) sanitarinės apsaugos - gamybinių ir komunalinių objektų, ūkio ir infrastruktūros objektų sanitarinės apsaugos zonos.			kita.					apsaugos zonos. Komunaliniai objektai ir jų sanitarinės apsaugos zonų dydžiai nurodyti Biržų rajono savivaldybės teritorijos vandens tiekimo ir nuotekų tvarkymo infrastruktūros plėtros plane.
2.4.2 BP (5)	Rekomenduojama rengti „Gyvenamųjų teritorijų modernizavimo strategija ir pastatų energetinio modernizavimo programos“.	Parengta strategija ir programa.	Biržų rajono savivaldybės administracija.	Savivaldybės biudžeto lėšos, ES paramos lėšos, Valstybės biudžeto lėšos.	2014	2024	Igyvendinta	2019	Patvirtinta Biržų rajono energinio efektyvumo didinimo daugiabučiuose namuose programa.
2.5	Rezervuojamos teritorijos								
2.5.1 BP (3.5)	Bendrojo plano sprendiniuose išskiriamos teritorijos, siūlomos rezervuoti visuomenės poreikiams. Šios teritorijos reikalingos viešųjų erdvių sistemos tobulinimui, perspektyvinei miesto plėtrai ir kokybiškam techninės, socialinės infrastruktūrų funkcionavimui.	Parengti teritorijų planavimo dokumentai.	Biržų rajono savivaldybės administracija.	Savivaldybės biudžeto lėšos, ES paramos lėšos, Valstybės biudžeto lėšos.	2014	2024	Vykdoma	-	Visuomenės (viešasis) interesas planuojant teritorijas įgyvendinamas per reglamentuotą viešą teritorijų planavimo procesą.
2.5.2 BP (5)	Žemės paėmimo visuomenės poreikiams projektai (aplinkkelio statybai).	Parengti teritorijų planavimo dokumentai.	Biržų rajono savivaldybės administracija.	Savivaldybės biudžeto lėšos, ES paramos lėšos, Valstybės biudžeto lėšos.	2014	2024	Nepradėta vykdyti	-	Projektas savo apimti sudaro dideles žemės paėmimo valstybės poreikiams išlaidas. Tikėtina, kad priemonė, skirta aplinkkelio įgyvendinimui liks neįvykdyta bent iki 2035 m.
2.5.3 BP (5)	Gyvenamųjų vietovių teritorijų ribų planas. Keičiant miesto ribas, vadovujamasi gyvenamųjų vietovių teritorijų ribų keitimą reglamentuojančiais dokumentais.	Parengtas dokumentas.	Biržų rajono savivaldybės administracija.	Savivaldybės biudžeto lėšos, ES paramos lėšos, Valstybės	2014	2024	Igyvendinta	2018	Pakeistos Biržų miesto ribos.

				biudžeto lėšos.					
3.	Specialiosios bendrojo plano temos								
3.1	Kraštovaizdžio apsauga								
3.1.1 BP (4.1.1)	Gamtinio karkaso formavimas: kraštovaizdžio politikos programos, užtikrinančios gamtinio karkaso formavimą, apsaugą ir tvarkymą, parengimas ir vykdymas.	Parengta programa.	Biržų rajono savivaldybės administracija.	Savivaldybės biudžeto lėšos, ES paramos lėšos, Valstybės biudžeto lėšos.	2014	2024	Nepradėta vykdyti	-	Programa neparengta, tačiau keičiant Biržų rajono savivaldybės teritorijos bendrojo plano sprendinius, ypatingas dėmesys skiriamas kraštovaizdžio apsaugos problemoms spręsti.
3.1.2 BP (4.1.1)	Gamtinio karkaso formavimas: gamtinio karkaso teritorijų bei tvarkymo zonų ribų tikslinimas, apsaugos bei tvarkymo priemonių konkretizavimas pagal nustatytas kraštovaizdžio tvarkymo kryptis (M1, M2, S2, M3, S3, T3).	Parengti bendrojo plano keitimo bei kiti teritorijų planavimo dokumentai, numatantys gamtinio karkaso sprendinių tvarkymo priemonių konkretizavimą ir plėtrą.	Biržų rajono savivaldybės administracija.	Savivaldybės biudžeto lėšos, ES paramos lėšos, Valstybės biudžeto lėšos.	2014	2024	Vykdoma	-	Formuojamas Biržų miesto gamtinis karkasas. Parengtas žaliosios infrastruktūros ir kraštovaizdžio išsaugojimo, panaudojimo ir vystymo planas. Gamtinio karkaso teritorijose rengti žemės formavimo ir pertvarkymo projektai, detalūs planai, kiti planai ir projektai.
3.1.3 BP (4.1.1)	Gamtinio karkaso formavimas: gamtinio karkaso teritorijų tvarkymo projektų - miškų, atskirųjų želdynų įveisimo ir tvarkymo, pažeistų teritorijų, vandens telkinių atkūrimo, teritorijų ir akvatorijų išvalymo nuo užteršimo ir kitų darbų, galinčių sustiprinti teritorijos gamtinį karkasą ir kraštovaizdžio bendrosios ekologinės pusiausvyros palaikymą bei užtikrinančių racionalų kraštovaizdžio formavimą ir ekologinės būklės gerinimą, rengimas ir vykdymas.	Parengti teritorijų planavimo dokumentai, parengti ir įgyvendinti tvarkymo planai.	Biržų rajono savivaldybės administracija.	Savivaldybės biudžeto lėšos, ES paramos lėšos, Valstybės biudžeto lėšos.	2014	2024	Vykdoma	-	Ataskaitiniu laikotarpiu vykdytas Astravo dvaro sodybos parko sutvarkymo projektas, tvarkyta piliavietės, buvusios estrados teritorija, vykdyti kiti projektai ir įrengimo darbai.
3.1.4 BP	Gamtinio kraštovaizdžio ir biologinės įvairovės apsauga: nustatytų gamtinio	Vykdomas.	Biržų rajono savivaldybės	Savivaldybės biudžeto lėšos,	2014	2024	Vykdoma	-	Įgyvendinamas projektas „Biržų miesto

(4.1.2)	kraštovaizdžio ir biologinės įvairovės apsaugos nuostatų vykdymas esamoje saugomoje teritorijoje – Biržų regioninio parko dalis Biržų mieste.		administracija, Biržų regioninio parko direkcija.	ES paramos lėšos, Valstybės biudžeto lėšos.					viešųjų erdvių buvusioje estrados teritorijoje ir piliavietės teritorijoje modernizavimas“, suderinus su Biržų regioninio parko direkcija buvo sutvarkyta Širvėnos ežero pakrantė, vykdytas Astravo dvaro sodybos parko sutvarkymo projektas, vykdyti kiti darbai.
3.1.5 BP (4.12)	Gamtinio kraštovaizdžio ir biologinės įvairovės apsauga: paviršinio vandens telkinių pakrančių apsaugos juostų ribų bei tvarkymo reglamentų nustatymas.	Parengti pakrančių apsaugos juostų planai.	Biržų rajono savivaldybės administracija.	Savivaldybės biudžeto lėšos, ES paramos lėšos, Valstybės biudžeto lėšos.	2014	2024	Nepradėta vykdyti	-	Pakrančių apsaugos juostų planai nerengti. Priemonės įgyvendinimas tapo netikslingas. Nuo 2023 m. įsigaliojo nauja paviršinių vandens telkinių apsaugos zonų ir pakrančių apsaugos juostų nustatymo tvarka. Vykdyti netikslinga, nes nuo 2014 m. įsigaliojusi nauja Teritorijų planavimo įstatymo redakcija, tokių planų rengimo nenustato (Teritorijų planavimo įstatymo 5 str. 4 ir 5 p.).
3.1.6 BP (4.1.3)	Žaliųjų plotų sistemos vystymas: žaliųjų teritorijų sutvarkymo ir pritaikymo poilsiui programos parengimas ir vykdymas.	Parengta programa.	Biržų rajono savivaldybės administracija.	Savivaldybės biudžeto lėšos, ES paramos lėšos, Valstybės biudžeto lėšos.	2014	2024	Nepradėta vykdyti	-	Programa neparengta.
3.1.7 BP (4.1.3)	Žaliųjų plotų sistemos vystymas: žaliųjų plotų sistemos vystymo specialusis ir/ar detalieji planai siekiant suformuoti ir įteisinti miškų bei atskirųjų želdynų	Parengti teritorijų planavimo dokumentai.	Biržų rajono savivaldybės administracija.	Savivaldybės biudžeto lėšos, ES paramos lėšos,	2014	2024	Vykdoma	-	Įgyvendinamas projektas „Biržų miesto viešųjų erdvių buvusioje estrados teritorijoje ir

	teritorijas.			Valstybės biudžeto lėšos.					piliavietės teritorijoje modernizavimas“, suderinus su Biržų regioninio parko direkcija buvo sutvarkyta Širvėnos ežero pakrantė, vykdytas Astravo dvaro sodybos parko sutvarkymo projektas, vykdyti kiti darbai.
3.1.8 BP (4.1.4)	Aplinkos apsaugos reikalavimai veiklai intensyvaus karsto žemėse: miškų, atskirųjų želdynų įveisimas ir tvarkymas karsto atžvilgiu nepastoviuose bei nepakankamo pastovumo plotuose.	Vykdomas.	Biržų rajono savivaldybės administracija.	Savivaldybės biudžeto lėšos, ES paramos lėšos, Valstybės biudžeto lėšos.	2014	2024	Vykdoma	-	Veikla intensyvaus karsto žemėse vykdoma atsižvelgiant į aplinkos apsaugos reikalavimus ir galiojantį teisinį reguliavimą.
3.2	Nekilnojamojo kultūros paveldo teritorijų naudojimas ir apsauga								
3.2.1 BP (4.2.2)	Biržų miesto istorinei daliai parengti teritorijos paveldotvarkos projektą.	Parengtas projektas.	Biržų rajono savivaldybės administracija.	Savivaldybės biudžeto lėšos, ES paramos lėšos, Valstybės biudžeto lėšos.	2014	2024	Nep pradėta vykdyti	-	Projektas neparengtas, tačiau Biržų miesto bendrojo plano keitimo planavimo darbų programoje papildomu reikalavimu nustatyta nurodyti nekilnojamojo kultūros paveldo apsaugos ir veiklos plėtojimo jo teritorijose ir apsaugos zonose reikalavimus, detalizuojant sprendinius Biržų istorinei daliai (kodas 17073) bei Biržų senojo miesto vietai (kodas 3219).
3.2.2 BP (4.2.2)	Kultūros paveldo statiniai ir statinių kompleksai gali būti naudojami tik apžiūrėjimui, apžiūrėjimui ir infrastruktūros plėtrai, gyvenamajai, švietimo funkcijoms.	Atlikti tyrimai. Parengti projektai. Kitos įvykdytos priemonės.	Biržų rajono savivaldybės administracija.	Savivaldybės biudžeto lėšos, ES paramos lėšos,	2014	2024	Vykdoma	-	Vykdoma. Rengiami ir įgyvendinami projektai, atliekami tyrimai ir kt.

	Juose gali vykti įvairūs renginiai. Galima atgaivinti pirminę gamybinę ar kitokią funkciją.			Valstybės biudžeto lėšos.					
3.2.3 BP (4.2.2)	Astravo dvaro sodybos statinių kompleksą tvarkyti pagal 2013-09-10 Lietuvos Respublikos kultūros ministro įsakymu Nr. 3V-646 patvirtintą Nekilnojamojo kultūros paveldo apsaugos specialųjį planą - paveldotvarkos projektą.	Vykdomas.	Biržų rajono savivaldybės administracija, AB „Siūlas“.	Savivaldybės biudžeto lėšos, ES paramos lėšos, Valstybės biudžeto lėšos, kita.	2014	2024	Vykdoma	-	2021 m. užbaigti Biržų Astravo dvaro sodybos parko tvarkymo darbai. Astravo dvaro sodybos statinių kompleksas nuolat tvarkomas pagal šį paveldotvarkos projektą.
3.2.4 BP (4.2.2)	Biržų tvirtovės teritorija turi būti tvarkoma pagal Nekilnojamojo kultūros paveldo apsaugos specialųjį planą - paveldotvarkos projektą.	Parengtas projektas.	Biržų rajono savivaldybės administracija, Kultūros paveldo departamentas prie Kultūros ministerijos.	Savivaldybės biudžeto lėšos, ES paramos lėšos, Valstybės biudžeto lėšos, kita.	2014	2024	Vykdoma	-	Paveldotvarkos projektas pradėtas rengti, tačiau neužbaigtas. Vykdomas projektas „Biržų miesto viešųjų erdvių buvusioje estrados teritorijoje ir piliavietės teritorijoje su prieigomis modernizavimas, kuriant papildomus ir stiprinant esamus traukos centrus“.
3.2.5 BP (4.2.2)	Senosios kapinės ir kapavietės, įvykių vietos, monumentai, saugomos viešajam pažinimui ir viešajai pagarbai. Būtina užtikrinti šių objektų vertingųjų savybių išsaugojimą, skirti lėšas jų teritorijų ir prieigų tvarkymui.	Parengti projektai bei kitos įgyvendintos priemonės.	Biržų rajono savivaldybės administracija.	Savivaldybės biudžeto lėšos, ES paramos lėšos, Valstybės biudžeto lėšos.	2014	2024	Vykdoma	-	Nuolat tvarkomos visos žydų kapinės, tarp jų ir senosios Biržų.
3.2.6 BP (4.2.2)	Biržų senojo miesto vietos, Biržų piliavietės ir jos apsaugos zonas būtina tvarkyti pagal apsaugos reglamentus.	Vykdomas.	Biržų rajono savivaldybės administracija.	Savivaldybės biudžeto lėšos, ES paramos lėšos, Valstybės biudžeto lėšos.	2014	2024	Vykdoma	-	Rengiamas Biržų pilies (unikalus kodas Kultūros vertybių registre 10483) Biržų r. sav., Biržų m., nekilnojamojo kultūros paveldo apsaugos specialusis planas – teritorijos ir apsaugos zonos

									ribų plano ir paveldotvarkos projektas - baigiamasis etapas. Vykdomas projektas „Biržų miesto viešųjų erdvių buvusioje estrados teritorijoje ir piliavietės teritorijoje su prieigomis modernizavimas, kuriant papildomus ir stiprinant esamus traukos centrus“.
3.3	Aukštybinių pastatų ir didžiųjų prekybos įmonių statybos nuostatos								
3.3.1 BP (4.3)	Galimybės statyti universalius ir specializuotus didžiuosius prekybos centrus numatomos už Biržų regioninio parko ribos.	Projektų parengimas.	Privatūs asmenys.	Kita.	2014	2024	Vykdoma	-	Galimybės statyti universalius ir specializuotus didžiuosius prekybos centrus numatomos už Biržų regioninio parko ribos sudarytos Bendrajame plane įtvirtinus nuostatą, kad Didžiųjų prekybos centrų nauja statyba nenumatoma pagrindinio centro zonoje, Biržų istorinėje dalyje, Biržų senojo miesto vietoje siekiant išsaugoti minėtų objektų vertingąsias savybes. Ataskaitiniu laikotarpiu projektai nerengti.
3.3.2 BP (4.3)	Didžiuosius prekybos centrus galima statyti pramonės ir sandėliavimo zonoje, bei mažo užstatymo intensyvumo paslaugų teritorijose prie Vabalninko g.	Projektų parengimas.	Privatūs asmenys.	Kita.	2014	2024	Nepradėta vykdyti	-	Leidimai statyti aukštybinius pastatus ar didžiuosius prekybos centrus Biržų mieste ataskaitiniu laikotarpiu neišduoti.
3.4	Socialinės, kultūrinės infrastruktūros vystymas								

3.4.1 BP (4.4.1)	Sveikatos apsaugos infrastruktūra: išlaikyti dvi Sveikatos apsaugos ministerijos sistemai priklausančias sveikatos priežiūros įstaigas: VŠĮ Biržų ligoninę ir VŠĮ Biržų rajono savivaldybės polikliniką.	Vykdyamas.	Biržų rajono savivaldybės administracija.	Savivaldybės biudžeto lėšos, ES paramos lėšos, Valstybės biudžeto lėšos.	2014	2024	Igyvendinta	2023	Palaikoma mieste sukurta sveikatos apsaugos infrastruktūra. Ataskaitiniu laikotarpiu veikė VŠĮ Biržų ligoninė ir VŠĮ Biržų rajono savivaldybės poliklinika.
3.4.2 BP (4.4.1)	Sveikatos apsaugos infrastruktūra: Biržų ligoninės ir Biržų r. sav. poliklinikos teritorijas numatyti kaip visuomeninės paskirties teritorijas skirtas šių įstaigų funkcionavimui (rezervuoti šias teritorijas ligoninės ir poliklinikos veikloms vykdyti).	Vykdyamas.	Biržų rajono savivaldybės administracija.	Savivaldybės biudžeto lėšos, ES paramos lėšos, Valstybės biudžeto lėšos.	2014	2024	Igyvendinta	2014	Sklypai suformuoti ir registruoti Nekilnojamo turto registre.
3.4.3 BP (4.4.2)	Socialinių paslaugų infrastruktūra: esamų socialinių įstaigų teritorijas numatyti kaip visuomeninės socialinių paslaugų įstaigų teritorijas numatyti kaip visuomeninės paskirties teritorijas skirtas šių įstaigų funkcionavimui (rezervuoti šias teritorijas socialinių paslaugų veiklai vykdyti).	Teritorijų planavimo dokumentų arba žemės sklypų formavimo ir pertvarkymo projektų parengimas.	Biržų rajono savivaldybės administracija.	Savivaldybės biudžeto lėšos, ES paramos lėšos, Valstybės biudžeto lėšos.	2014	2024	Igyvendinta	2014	Sklypai suformuoti ir registruoti Nekilnojamo turto registre.
3.4.4 BP (4.4.2)	Socialinių paslaugų infrastruktūra: nakvynės namų plėtrai rezervuoti sklypus adresais: Kęstučio g. 19, Kęstučio g. 21 ir Kęstučio g. 23.	Vykdyamas.	Biržų rajono savivaldybės administracija.	Savivaldybės biudžeto lėšos, ES paramos lėšos, Valstybės biudžeto lėšos.	2014	2024	Nepradėta vykdyti	-	Nors vykdyti nakvynės namų plėtros darbai ataskaitiniu laikotarpiu liko nepradėti, tačiau 2021 m. Biržų rajone pradėtos teikti socialinės paslaugos asmenims, esantiems krizinėje situacijoje (laikino apnakvindinimo ir apgyvendinimo paslaugos krizių centre).
3.4.5 BP (4.4.2)	Socialinių paslaugų infrastruktūra: naujai rengiamuose rajono plėtros strateginiuose planuose, pagal poreikius, numatyti privačių bei NVO socialinių paslaugų įstaigų plėtros poreikio prioritetus Biržų mieste, numatyti	Deleguoti į Biržų rajono savivaldybės plėtros 2016-2020 m. strateginį planą. Sudarytų sutarčių	Biržų rajono savivaldybės administracija.	Savivaldybės biudžeto lėšos, ES paramos lėšos, Valstybės	2014	2024	Vykdoma	-	Vykdomas Biržų rajono savivaldybės 2022 metų veiksmų plano 1.1.6 priemonės „Stiprinti bendruomeninę veiklą

	šios plėtros skatinimui reikalingas organizacines, finansines priemones.	skaičius.		biudžeto lėšos.					savivaldybėse“. Finansuota 12 bendruomenių projektų (10 bendruomeninių organizacijų, 1 NVO ir 1 religinės bendruomenės veikla), kurie įgyvendinti ir Biržų mieste.
3.4.6 BP (4.4.3)	Švietimo įstaigų infrastruktūra: esamų švietimo įstaigų teritorijas rezervuoti kaip visuomeninės paskirties teritorijas skirtas šių įstaigų funkcionavimui.	Parengti dokumentai, reikalingi žemės sklypams suformuoti.	Biržų rajono savivaldybės administracija.	Savivaldybės biudžeto lėšos, ES paramos lėšos, Valstybės biudžeto lėšos.	2014	2024	Įgyvendinta	2016	Sklypai suformuoti ir registruoti Nekilnojamo turto registre.
3.4.7 BP (4.4.3)	Švietimo įstaigų infrastruktūra: Biržų miesto dalyje pietrytinėje dalyje esančioje visuomeninio, specializuoto viešo prioriteto zonoje rezervuoti teritoriją vienos naujos švietimo įstaigos plėtrai, galimai laikotarpiu po 2033 m.	Detaliojo plano parengimas.	Biržų rajono savivaldybės administracija.	Savivaldybės biudžeto lėšos, ES paramos lėšos, Valstybės biudžeto lėšos.	2014	2024	Nepradėta vykdyti	-	Detalus planas nepradėtas rengti. Poreikis naujai švietimo įstaigai pakito dėl demografinės padėties. Palaikoma ir gerinama esama švietimo infrastruktūra.
3.4.8 BP (4.4.3)	Švietimo įstaigų infrastruktūra: naujai rengiamuose rajono plėtros strateginiuose planuose nustatyti neformalaus švietimo paslaugų plėtros Biržų mieste poreikius, numatyti jų galimą plėtrą esamose ugdymo įstaigose, numatyti šios plėtros skatinimui reikalingas organizacines, finansines priemones.	Deleguoti į Biržų rajono savivaldybės plėtros 2016-2020 m. strateginį planą. Sudarytų sutarčių skaičius.	Biržų rajono savivaldybės administracija.	Savivaldybės biudžeto lėšos, ES paramos lėšos, Valstybės biudžeto lėšos.	2014	2024	Vykdoma	-	Remiantis 2021-2023 m. Biržų r. sav. Ugdymo kokybės ir mokymosi aplinkos užtikrinimo programos Nr. 1 2021 m. įgyvendinimo ataskaita, 6 neformaliojo švietimo įstaigose įgyvendintos formalųjį švietimą papildančios programos. Vykdytas neformalaus ugdymo galimybių plėtojimas, modernizuojant švietimo įstaigas ir jų infrastruktūrą.
3.4.9	Kultūros, sporto ir laisvalaikio	Parengti teritorijų	Biržų rajono	Savivaldybės	2014	2024	Vykdoma	-	Parengtas Sklypo, reikalingo

BP (4.4.4)	infrastruktūra: esamas kultūros įstaigų, sporto ir laisvalaikio infrastruktūros teritorijas numatyti kaip visuomeninės paskirties ar rekreacines teritorijas skirtas šių įstaigų funkcionavimui (rezervuoti šias teritorijas kultūros ar sporto ir laisvalaikio veiklai vykdyti).	planavimo dokumentai arba žemės sklypų formavimo ir pertvarkymo projektai.	savivaldybės administracija.	biudžeto lėšos, ES paramos lėšos, Valstybės biudžeto lėšos.					sporto ir sveikatingumo kompleksui statyti, detaliojo plano keitimas. Statybos darbų pradžia planuojama 2023 m.
3.4.10 BP (4.4.4)	Kultūros, sporto ir laisvalaikio infrastruktūra: rezervuoti teritoriją ir pastatyti Biržų rajono viešąją biblioteką. Numatyti šios plėtros skatinimui reikalingas organizacines, finansines priemones.	Žemės sklypo formavimo ir pertvarkymo projekto ir techninio projekto parengimas. Pastatytas objektas.	Biržų rajono savivaldybės administracija.	Savivaldybės biudžeto lėšos, ES paramos lėšos, Valstybės biudžeto lėšos.	2014	2024	Vykdoma	-	Parengtas Sklypo Biržuose, J. Bielinio g. 1A, formavimo ir pertvarkymo projektas. Žemės sklypas registruotas, parengtas statybos techninis projektas. Naujas objektas nepastatytas. Siekiama įveikinti ir bibliotekai pritaikyti buvusį pašto pastatą. Pradėti buvusio Biržų pašto pastato tvarkybos darbų projekto rengimo darbai. Parengtas tvarkybos darbų projektas.
3.4.11 BP (4.4.4)	Kultūros, sporto ir laisvalaikio infrastruktūra: rezervuoti teritoriją ir pastatyti sveikatingumo kompleksą Biržų mieste. Numatyti šios plėtros skatinimui reikalingas organizacines, finansines priemones.	Detaliojo plano parengimas, techninio projekto parengimas, pastatytas objektas.	Biržų rajono savivaldybės administracija.	Savivaldybės biudžeto lėšos, ES paramos lėšos, Valstybės biudžeto lėšos, kita.	2014	2024	Vykdoma	-	Parengtas 2022 m. Sklypo, reikalingo sporto ir sveikatingumo kompleksui statyti, detaliojo plano keitimas. Pasirašyta Sporto ir sveikatingumo komplekso sporto salės statybos darbų sutartis, statybvieta perduota rangovui. Statybos darbų pradžia planuojama 2023 m.
3.4.12 BP (4.4.5)	Kita viešųjų paslaugų infrastruktūra: esamas valstybinių įmonių, valdžios ir teisėsaugos įstaigų bei jų infrastruktūros teritorijas numatyti kaip visuomeninės paskirties,	Teritorijų planavimo dokumentų arba žemės sklypų formavimo ir	Biržų rajono savivaldybės administracija.	Savivaldybės biudžeto lėšos, ES paramos lėšos,	2014	2024	Vykdoma	-	Rengiami žemės sklypų formavimo ir pertvarkymo projektai. Šiais planavimo dokumentais formuojami

	skirtas šių įstaigų funkcionavimui (rezervuoti šias teritorijas numatyta veiklai vykdyti).	pertvarkymo projektų parengimas.		Valstybės biudžeto lėšos.					žemės sklypai Savivaldybei nuosavybės teise priklausantiems pastatams eksploatuoti, sklypai, skirti viešosioms erdvėms įrengti ir/ar naudoti, vietinės reikšmės viešiesiems keliams eksploatuoti, daugiabučiams namams eksploatuoti.
3.4.13 BP (4.4.6)	Būstas: būsto plėtrai rezervuoti 17,43 ha ploto neužstatytos gyvenamosios paskirties teritorijos pietrytinėje ir rytinėje Biržų miesto dalyse šalia Respublikos ir Obelaukių gatvių.	Parengti teritorijų planavimo dokumentai ir techniniai projektai.	Biržų rajono savivaldybės administracija.	Savivaldybės biudžeto lėšos, ES paramos lėšos, Valstybės biudžeto lėšos.	2014	2024	Įgyvendinta	2016	Parengtas detalusis planas.
3.4.14 BP (4.4.6)	Būstas: parengti daugiabučių namų sklypų detaliuosius planus ar jų kvartalų kompleksinio planavimo dokumentus.	Teritorijų planavimo dokumentų arba žemės sklypų formavimo ir pertvarkymo projektų parengimas.	Biržų rajono savivaldybės administracija.	Savivaldybės biudžeto lėšos, ES paramos lėšos, Valstybės biudžeto lėšos.	2014	2024	Vykdoma	-	Žemėtvarkos projektai parengti Vytauto g. 65; Vilniaus g. 91A, 93A ir 99A; Vytauto g. 31, 33, 33A, 33B. Nustatyta pagrindinė žemės naudojimo paskirtis – kita, naudojimo būdas – daugiabučių gyvenamųjų pastatų ir bendrabučių teritorijos.
3.4.15 BP (4.4.6)	Būstas: parengti ilgalaikę kompleksinę daugiabučių namų Biržų mieste renovacijos programą, integruojant į ją šalyje plėtojamus daugiabučių namų renovacijos finansavimo modelius.	Parengta programa.	Biržų rajono savivaldybės administracija.	Savivaldybės biudžeto lėšos.	2014	2024	Įgyvendinta	2019	Biržų rajono savivaldybės taryba 2019 m. kovo 28 d. sprendimu Nr. T-72 patvirtino Biržų rajono energinio efektyvumo didinimo daugiabučiuose namuose programą, o jos įgyvendinimo administratoriumi paskyrė UAB „Biržų šilumos tinklai“.

									Parengtas renovuotų ir šiuo metu renovuojamų daugiabučių namų sąrašas.
3.5	Su ekonomikos plėtra susijusios infrastruktūros vystymas								
3.5.1 BP (4.5.1)	Pramonės teritorijose vykdomas modernizavimas, t. y., inžinerinės infrastruktūros, pastatų, gamybinių technologijų kokybinė plėtra.	Teritorijų planavimo dokumentų parengimas, techninių projektų parengimas.	Privatūs asmenys.	Kita.	2014	2024	Vykdoma	-	Pramonės teritorijose vykdomas modernizavimas, t. y., inžinerinės infrastruktūros, pastatų, gamybinių technologijų kokybinė plėtra.
3.5.2 BP (4.5.2)	Vykdyti komercinių teritorijų realizaciją pagal bendrojo plano sprendinius.	Teritorijų planavimo dokumentų ir žemės sklypų formavimo ir pertvarkymo projektų parengimas.	Privatūs asmenys.	Kita.	2014	2024	Vykdoma	-	Rengiami komercinės paskirties žemės sklypų formavimo pertvarkymo projektai. Savivaldybės administracija inicijavo komercinės paskirties sklypų suformavimą prie J. Basanavičiaus ir Medelyno gatvių. Žemės sklypo Biržuose, Medelyno g. 16, detaliojo plano keitimas 2022 m. Planavimo tikslas sudaryti sąlygas privačioms investicijoms.
3.5.3 BP (4.5.3)	Turizmo, viešojo maitinimo ir apgyvendinimo infrastruktūra: konkretūs privačių, turistus aptarnaujančių įstaigų plėtros sprendiniai, turintys teritorinę dimensiją, Biržų miesto bendruoju planu nenumatomi. Tokių įstaigų plėtra galima bet kokioje teritorijoje (mišraus užstatymo, rekreacinėje, pramonės ir verslo ir kt.), jei tai leidžia šiuo bendruoju planu nustatyti teritorijų naudojimo, tvarkymo ir apsaugos reglamentai.	Teritorijų planavimo dokumentų ir žemės sklypų formavimo ir pertvarkymo projektų parengimas.	Privatūs asmenys.	Kita.	2014	2024	Vykdoma	-	Vykdoma privačių asmenų iniciatyva.

3.5.4 BP (4.5.3)	Turizmo, viešojo maitinimo ir apgyvendinimo infrastruktūra: gerinant aviacijos plėtros sąlygas, siūloma koreguoti Biržų miesto administracines ribas, taip, kad jas nepatektų Biržų aerodromo teritorija. Skatinti naudotis šio aerodromo teikiamomis paslaugomis plėtojant turizmo produktus Biržų mieste.	Parengtas Biržų miesto ribų keitimo planas.	Biržų rajono savivaldybės administracija.	Savivaldybės biudžeto lėšos, ES paramos lėšos, Valstybės biudžeto lėšos.	2014	2017	Įgyvendinta	2017	Parengtas Biržų miesto ribų keitimo planas.
3.6	Susisiekimo sistema								
3.6.1 BP (4.6.2.2)	Biržų miesto pietinio aplinkkelio nutiesimas (9,8 km).	Teritorijų planavimo dokumentų parengimas. Žemės paėmimas visuomenės poreikiams. Techninio projekto parengimas. Statyba.	Biržų rajono savivaldybės administracija, Lietuvos automobilių kelių direkcija.	Savivaldybės biudžeto lėšos, ES paramos lėšos, Valstybės biudžeto lėšos, kita.	2014	2024	Vykdoma	-	Parengtas aplinkkelio specialusis planas, kaip Biržų miesto bendrojo plano sudėtinė dalis. Biržų miesto aplinkkelio įrengimas nėra įtrauktas į šį sąrašą, o taip pat ir į Valstybinės reikšmės kelių priežiūros ir plėtros programoje iki 2035 m. numatytų įgyvendinti aplinkkelių projektų sąrašą. Reikalinga ieškoti kitų finansavimo galimybių.
3.6.2 BP (4.6.3.1)	Naujai įrengtos C2 ir D1 kategorijų gatvės (6,5 km).	Teritorijų planavimo dokumentų parengimas. Žemės paėmimas visuomenės poreikiams. Techninio projekto parengimas. Statyba.	Biržų rajono savivaldybės administracija.	Savivaldybės biudžeto lėšos, ES paramos lėšos, Valstybės biudžeto lėšos.	2014	2024	Nepradėta vykdyti	-	Prioritetas teikiamas esamos susisiekimo infrastruktūros kokybės gerinimui.
3.6.3 BP (4.6.3.8)	Maršrutinio transporto tinklo didinimas.	Vykdytas.	Biržų rajono savivaldybės administracija, UAB „Biržų autobusų parkas“.	Kita.	2014	2024	Vykdoma	-	Nors nepradėtas vykdyti žymus maršrutinio transporto tinklo didinimas, tačiau planuojami nauji projektai viešojo transporto infrastruktūros srityje.

									Siekiant gerinti keleivių vežimo vietiniais maršrutais prieinamumą, 2022 m. buvo organizuojami nauji maršrutai Biržai–Nemunėlio Radviliškis ir Biržai–Germaniškis.
3.6.4 BP (4.6.3.11)	Naujos degalinės įrengimas ties planuojamo aplinkkelio ir kelio Nr. 123 sankirta.	Degalinės įrengimas.	Privatūs asmenys.	Kita.	2014	2024	Nepradėta vykdyti	-	Neįrengus planuojamo aplinkkelio degalinės statyba numatytoje vietoje neaktuali.
3.6.5 BP (4.6.3.12)	Dviračių takų tinklo plėtra (51 km).	Teritorijų planavimo dokumentų parengimas. Techninių projektų parengimas. Statyba.	Biržų rajono savivaldybės administracija, Lietuvos automobilių kelių direkcija.	Savivaldybės biudžeto lėšos, ES paramos lėšos, Valstybės biudžeto lėšos.	2014	2024	Vykdoma	-	Remiantis oficialiosios statistikos portalo duomenimis, Biržų r. sav., t. y. Biržų miesto (Biržų r. sav. administracijos Statybos ir infrastruktūros skyriaus duomenimis, statistikai teikti duomenys apie dviračių takus, esančius Biržų mieste) dviračių takų ilgis 2015 m. pradžioje sudarė 1,9 km. 2021 m. – 8,3 km. Įgyvendinant Bendrojo plano sprendinius įrengta per 6,4 km dviračių takų. Pastarieji įrengti labiau rekreacinėmis reikmėms. Naujausias Biržų miesto pėsčiųjų-dviračių takas įrengtas Jaunimo g. (0,145 km).
3.7	Inžinerinė infrastruktūra								
3.7.1 BP (4.7.1)	Vandentieka: plečiant vandentiekio tinklus (59,6 km), juos pritaikyti gaisrų gesinimui: sukurti žiedinę vandentiekio tinklų	Teritorijų planavimo dokumentų parengimas.	Biržų rajono savivaldybės administracija,	Savivaldybės biudžeto lėšos, ES paramos	2014	2024	Vykdoma	-	2021 m. patvirtintas Biržų rajono savivaldybės teritorijos vandens tiekimo

	struktūrą, parinkti reikiamus vamzdynų diametrus, įrengti priešgaisrinius hidrantus. Teritorijose, kur nėra numatytas vandentiekis, pagal priešgaisrinius reikalavimus turi būti įrengti priešgaisriniai rezervuarai, privažiavimai prie atvirų vandens telkinių.	Techninių projektų parengimas. Statyba.	UAB „Biržų vandenys“.	lėšos, Valstybės biudžeto lėšos, kita.					ir nuotekų tvarkymo infrastruktūros plėtros plano keitimas. Siekiant patikslinti sprendinius, susijusius su vandentiekio ir nuotekų šalinimo tinklų apsaugos zonų nustatymu Biržų m. pradėtos šio plano korektūros procedūros UAB „Biržų vandenys“ tęsia vandens tiekimo ir nuotekų tvarkymo infrastruktūros plėtros ir rekonstrukcijos Biržų rajone projektą.
3.7.2 BP (4.7.1)	Vandentieka: vykdyti tolesnį eksploatuojamų požeminių vandenų monitoringą.	Vykdymas.	UAB „Biržų vandenys“.	Kita.	2014	2024	Vykdoma	-	Nuolat vykdomas aplinkos kokybės monitoringas.
3.7.3 BP (4.7.2)	Buitinės nuotekos: naujų nuotekų surinkimo tinklų plėtra 44,5 km.	Teritorijų planavimo dokumentų parengimas. Techninių projektų parengimas. Statyba.	Biržų rajono savivaldybės administracija, UAB „Biržų vandenys“.	Savivaldybės biudžeto lėšos, ES paramos lėšos, Valstybės biudžeto lėšos, kita.	2014	2024	Vykdoma	-	Vykdoma. Detalesnė informacija pateikiama Stebėsenos ataskaitos poskyryje Nr. 3.7 „Inžinerinė infrastruktūra“.
3.7.4 BP (4.7.2)	Buitinės nuotekos: įrengti 19 siurblių.	Techninių projektų parengimas. Statyba.	Biržų rajono savivaldybės administracija, UAB „Biržų vandenys“.	Savivaldybės biudžeto lėšos, ES paramos lėšos, Valstybės biudžeto lėšos, kita.	2014	2024	Vykdoma	-	Biržų mieste šiuo yra 27 siurblinės. Nuo 2014 m. įrengtos 5 naujos siurblinės. Ataskaitiniu laikotarpiu naujų siurblių neįrengta.-
3.7.5 BP	Lietaus nuotekos: naujų lietaus kanalizacijos tinklų plėtra 8,2 km.	Teritorijų planavimo dokumentų	Biržų rajono savivaldybės	Savivaldybės biudžeto lėšos,	2014	2024	Vykdoma	-	2018 m. parengtas Biržų miesto paviršinių (lietaus)

(4.7.3)		parengimas. Techninių projektų parengimas. Statyba.	administracija.	ES paramos lėšos, Valstybės biudžeto lėšos.					nuotekų tvarkymo infrastruktūros plėtros specialusis planas. 2021 m. vykdyti Biržų m. esančių lietaus kanalizacijos tinklų kadastrinių matavimų bylų rengimo darbai.
3.7.6 BP (4.7.3)	Lietaus nuotekos: įrengti 10 naujų išleidėjų ir nuotekų valymo įrenginius ties jais.	Techninių projektų parengimas. Statyba.	Biržų rajono savivaldybės administracija.	Savivaldybės biudžeto lėšos, ES paramos lėšos, Valstybės biudžeto lėšos.	2014	2024	Nepradėta vykdyti	-	-
3.7.7 BP (4.7.3)	Lietaus nuotekos: įrengti nuotekų valymo įrenginius ties 16 esamų išleidėjų.	Techninių projektų parengimas. Statyba.	Biržų rajono savivaldybės administracija.	Savivaldybės biudžeto lėšos, ES paramos lėšos, Valstybės biudžeto lėšos.	2014	2024	Nepradėta vykdyti	-	-
3.7.8 BP (4.7.4)	Atliekų tvarkymas: buitines atliekas rinkti konteineriniu būdu ir šalinti regioniniame sąvartyne.	Atliekų surinkimo aikštelių įrengimas.	Panevėžio regiono atliekų tvarkymo centras.	Kita.	2014	2024	Įgyvendinta	2014	Biržų mieste buitines atliekas renkamos konteineriniu būdu ir šalinamos regioniniame sąvartyne.
3.7.9 BP (4.7.4)	Atliekų tvarkymas: biodegraduojančias (žaliąsias) atliekas atskirti nuo bendro komunalinių atliekų srauto ir šalinti specializuotoje atliekų kompostavimo aikštelėje.	Vykdyamas.	Panevėžio regiono atliekų tvarkymo centras.	Kita.	2014	2024	Įgyvendinta	2016	Veikia įrengtos atliekų surinkimo aikštelės.
3.7.10 BP (4.7.4)	Atliekų tvarkymas: didžiąsias ir pavojingas atliekas rinkti specializuotoje aikštelėje Biržų kaime.	Vykdyamas.	Panevėžio regiono atliekų tvarkymo centras.	Kita.	2014	2024	Įgyvendinta	2016	Veikia įrengtos atliekų surinkimo aikštelės.
3.7.11 BP (4.7.4)	Atliekų tvarkymas: statybos ir griovimo atliekas nukreipti į atitinkamas atliekas perdirbančias įmones Panevėžyje	Vykdyamas.	Panevėžio regiono atliekų tvarkymo	Kita.	2014	2024	Įgyvendinta	2016	Veikia įrengtos atliekų surinkimo aikštelės.

			centras.						
3.7.12 BP (4.7.5)	Elektros energijos tiekimas: demontuoti 4,3 km orinių 10 kV elektros linijų.	Demontuotos 10 kV orinės elektros linijos (4,3 km).	AB ESO.	Kita	2014	2024	Igyvendinta	2017	Igyvendinta. Iki 2017-12-31 demontuota 4,5 km 10 kV OL.
3.7.13 BP (4.7.5)	Elektros energijos tiekimas: įrengti 9,2 km kabelinių 10 kV elektros linijų.	Įrengtos kabelinės 10 kV elektros linijos (9,2 km).	AB ESO.	Kita	2014	2024	Igyvendinta	2017	Igyvendinta. Iki 2017-12-31 įrengta naujų KL - 23 km.
3.7.14 BP (4.7.5)	Elektros energijos tiekimas: įrengti 9 naujas transformatorines.	Įrengtos 9 naujos transformatorinės.	AB ESO.	Kita	2014	2024	Vykdoma	-	Iki 2021 m. įrengtos 4 naujos pastotės. Naujų transformatorių įrengimas vykdomas pagal poreikį. Valstybės įmonės Registrų centras duomenimis, šiuo metu mieste yra 77 transformatorių pastotės.
3.7.15 BP (4.7.5)	Elektros energijos tiekimas: pagal poreikį rekonstruoti esamas transformatorines	Rekonstruotų transformatorių skaičius.	AB ESO.	Kita	2014	2024	Vykdoma	-	Biržų r. 2021 m. 0,4-10 kV elektros rekonstravimo bei optimizavimo investicijos objektų sąrašė 3 vnt. (TR, MT, ST vnt.), t. y. 3 rekonstravimai. 2022 m. – 49 vnt. (TR, MT, ST vnt.) rekonstravimai.
3.7.16 BP (4.7.6)	Šilumos tiekimas: vykdyti senųjų trasų pakeitimą bekanalėmis optimizuojant vamzdynų diametrus.	Techninių projektų parengimas. Statyba.	UAB „Litesko“ filialas „Biržų šiluma“.	Kita.	2014	2024	Vykdoma	-	Ataskaitiniu laikotarpiu (2021 m. ir 2022 m.) šilumos tinklai Biržų mieste sudarė 14, 159 km. Biržų m. šilumos tinklų ilgis ataskaitiniu laikotarpiu nekito. 2022 m. renovuota 0,038 km.
3.7.17 BP (4.7.6)	Šilumos tiekimas: renovuoti daugiabučius ir visuomeninius pastatus gerinant jų šilumines charakteristikas.	Techninių-darbo projektų parengimas. Statyba.	Biržų rajono savivaldybės administracija,	Kita.	2014	2024	Vykdoma	-	Siekiant pagerinti daugiabučių ir visuomeninių pastatų šilumines

			UAB „Biržų šilumos tinklai“.						charakteristikas, pastatai renovuojami. Daugiau apie renovacijos procesus Biržų mieste skaityti Stebėsenos ataskaitos poskyryje Nr. 1.1.7 „Renovacija“.
3.7.18 BP (4.7.7)	Gamtinių dujų tiekimas: plėsti skirstomąjį dujotiekį.	Techninių projektų parengimas. Statyba.	AB ESO.	Kita.	2014	2024	Vykdoma	-	Pagal poreikį mieste nuolat plečiamas skirstomasis dujotiekis. 2021 m. gamtinių dujų skirstymas Biržų m. sudarė 54,64 km. Per 2022 m. Biržų mieste įrengta 1,52 km. skirstomųjų tinklų.
3.7.19 BP (4.7.8)	Ryšių infrastruktūros vystymas: plėtoti šviesolaidinių kabelių tinklą.	Techninių projektų parengimas. Statyba.	TEO LT, AB.	Kita.	2014	2024	Vykdoma	-	Vykdoma pagal poreikį. LR Susisiekimo ministras 2022-07-25 įsakymu Nr. 3-371 patvirtino Elektroninių ryšių tinklų elektroninių ryšių infrastruktūros apsaugos zonos VŠĮ „Plėčiamasis internetas“ tinklo planą Biržų rajono savivaldybėje. Bendras objektų apsaugos zonos plotas sklypuose Biržų m. – 3738,442 kv. m. 2021 m. plėčiamasis tinklas RAIN Biržų m. sudarė 16,67 km.

2021-2022 metų Biržų miesto bendrojo plano
sprendinių įgyvendinimo stebėsenos ataskaitos
2 priedas

BIRŽŲ MIESTO BENDROJO PLANO RODIKLIAI UŽ 2021-2022 M.

Rodiklių grupės	Rodiklis	Mato vienetai	2021	2022	Duomenų šaltinio Nr.
I. Baziniai rodikliai	Gyventojų tankis	gyv./km ²	690	675	1.
	Užstatymo intensyvumas	proc.	n. d.	n. d.	2.
	Užstatymo tankumas	proc.	n. d.	15,98	3.
	Parengtų specialiojo teritorijų planavimo dokumentų skaičius	vnt.	-	-	4.
	Parengtų kompleksinių teritorijų planavimo dokumentų skaičius	vnt./vnt.	1	2	5.
	Gyvenamosios paskirties statybos leidimai	vnt.	-	-	6.
	Visuomeninės paskirties statybos leidimai	vnt.	3	-	7.
II. Fizinė aplinka	Užstatyta teritorija	km ²	5,64	5,61	8.
	Žaliosios teritorijos	ha/gyv.		0,023	9.
	Visuomeninės erdvės	ha/gyv.	-	-	10.
	Miškų ūkio paskirties žemė	ha/gyv.	0,005	0,005	11.
	Konservacinės paskirties žemė	ha/gyv.		11,80	12.
	Saugomos teritorijos	km ²		151,81	13.
	Gyvenamojo ploto vidurkis	m ² / gyv.	40,8	n. d.	14.
	Gyventojų, prisijungusių prie vandens tiekimo tinklų, dalis	proc.	57,03	60,36	15.
	Gyventojų, prisijungusių prie nuotekų tvarkymo tinklų, dalis	proc.	72,7	77,28	16.
	Gyventojų, prisijungusių prie centralizuotų šilumos tinklų, dalis	proc.	-	-	17.
	Vandentiekio ir nuotekų tinklai	km	98,87	102,00	18.
	Elektros energijos	km	0	0	19.

	tiekimas				
	Šilumos tiekimas	km	n. d.	17,49	20.
	Gamtinių dujų tiekimas	km	54,64	56,16	21.
	Atliekos	m ³	n. d.	n. d.	22.
	Dviračių infrastruktūra	km	8,3	8,3	23.
	Namų ūkių, turinčių interneto prieigą, dalis	proc.	n. d.	n. d.	24.
III. Socialiniai rodikliai	Gyventojų skaičius	tūkst. gyv.	10,734	10,501	25.
	Gyventojų su aukštuoju išsilavinimu dalis	proc.	41,10		26.
	Darbingo amžiaus gyv. dalis	proc.	63	62	27.
	Natūralus gyventojų prieaugis	gyv.	n. d.	n. d.	28.
	Vidutinis šeimos dydis	asmenų skaičius	n. d.	n. d.	29.
	Senatvės pensininkų ir darbingo amžiaus gyventojų skaičiaus santykis	proc.	30	30	30.
	Ikimokyklinio ugdymo vietų	vt. sk./100 vaikų	109	109	31.
	Mokyklų sk.	sk./1000 gyv.	0,47	0,48	32.
	Kultūros įstaigų sk.	sk./1000 gyv.	0,093	0,095	33.
	Sveikatos apsaugos ministerijos sistemos įstaigų sk.	sk./1000 gyv.	0,186	0,190	34.
	Nusikalstamumas	sk./1000 gyv.	10,99	15,81	35.
	Eismo saugumo lygis	sk./1000 gyv.	0,47	0,86	36.
IV. Ekonominiai rodikliai	Užimtumas	proc.	n. d.	n. d.	37.
	Nedarbo lygis	proc.	16	9	38.
	Vidutinis mėnesinis darbo užmokestis	EUR	n. d.	n. d.	39.
	Gyvenamosios paskirties būsto vertė	EUR/m ²	n. d.	n. d.	40.
	Ūkio subjektų turinčių daugiau kaip 50 darbuotojų skaičius	proc.	n. d.	n. d.	41.
	Materialinės investicijos	tūkst. EUR/ gyv.	n. d.	n. d.	42.

	Tiesioginės užsienio investicijos	tūkst. EUR/ gyv.	n. d.	n. d.	43.
	Europos sąjungos struktūrinių fondų lėšos	tūkst. EUR/ gyv.	n. d.	n. d.	44.
	Apgyvandinimo įstaigos	sk./1000 gyv.	n. d.	1,24	45.
	Turistų srautai	sk./1000 gyv.	893,89	682,03	46.
V. Aplinkosauginiai rodikliai	Dienų skaičius, kai buvo viršyta leistina oro tarša iš stacionarių taršos šaltinių	sk.	n. d.	n. d.	47.
	Dienų skaičius, kai buvo viršyta leistina oro tarša iš mobilių taršos šaltinių	sk.	n. d.	n. d.	48.
	Nuotekų (ūkio, buitės, gamybos) išvalytų iki DLT normų ir išleistų į paviršinius vandenis kiekis	m ³ /gyv.	87,91	92,84	49.

Duomenų šaltiniai:

n. d. – nėra duomenų

1. Išvestinis rodiklis. Oficialios statistikos portalo duomenys - Gyventojų skaičius metų pradžioje ir Lietuvos Respublikos žemės fondo ataskaitų duomenys - Bendras plotas.
2. Tokia išraiška rodiklis neskaiciuojamas / tokio rodiklio atitinkamu laiku nebuvo.
3. Išvestinis rodiklis. www.geoportal.lt; GRPK GDB10LT-dynamic-3491 duomenys. Visų pastatų antžeminės dalies patalpų, įskaitant cokolinių aukštų ir naudojamų pastogių patalpas, bendrojo ploto suma. Lietuvos Respublikos žemės fondo ataskaitų duomenys - Užstatyta teritorija.
4. Teritorijų planavimo dokumentų registro, Biržų rajono savivaldybės administracijos Architektūros ir urbanistikos skyriaus duomenys.
5. Teritorijų planavimo dokumentų registro, Biržų rajono savivaldybės administracijos Architektūros ir urbanistikos skyriaus duomenys.
6. Informacinių statybos vartų „Infostatyba“ duomenys, Biržų rajono savivaldybės administracijos Architektūros ir urbanistikos skyriaus duomenys.
7. Informacinių statybos vartų „Infostatyba“ duomenys, Biržų rajono savivaldybės administracijos Architektūros ir urbanistikos skyriaus duomenys.
8. Lietuvos Respublikos žemės fondo ataskaitų duomenys - Užstatyta teritorija.
9. Tokia išraiška rodiklis neskaiciuojamas / tokio rodiklio atitinkamu laiku nebuvo, teikiamas išvestinis rodiklis. Remtasi Lietuvos erdvinės informacijos portalo duomenimis (GDB10, 2022 m.). Imtyje naudotas medžių, krūmų želdinių ir žėlinių (sd15 - 173,8 ha), sodų (ms4 - 1,8 ha), miškų (ms0 - 65,9 ha) ir medžių juostų (mj0 - 1 ha) bendras plotas stebimoje teritorijoje.

10. Tokia išraiška rodiklis neskaiciuojamas / tokio rodiklio atitinkamu laiku nebuvo.
11. Tokia išraiška rodiklis neskaiciuojamas / tokio rodiklio atitinkamu laiku nebuvo, teikiama miško (miško žemės) plotas.
12. Tokia išraiška rodiklis neskaiciuojamas / tokio rodiklio atitinkamu laiku nebuvo, teikiamas išvestinis rodiklis. Remtasi Lietuvos erdvinės informacijos portalo duomenimis (GDB10, 2022 m.). Imtyje naudotas kultūros paveldo objektų užimamas plotas.
13. Tokia išraiška rodiklis neskaiciuojamas / tokio rodiklio atitinkamu laiku nebuvo, teikiamas išvestinis rodiklis. Remtasi Lietuvos erdvinės informacijos portalo duomenimis (GDB10, 2022 m.). Imtyje naudotas saugomų teritorijų bendras plotas.
14. Tokia išraiška rodiklis neskaiciuojamas / tokio rodiklio atitinkamu laiku nebuvo. Oficialios statistikos portalo duomenys. Naudingasis plotas, tenkantis vienam gyventojui (Biržų r. sav., Miestas), m².
15. UAB „Biržų vandenys“ duomenys.
16. UAB „Biržų vandenys“ duomenys.
17. UAB „LITESKO“ filialas Biržų šiluma tokių duomenų neturi.
18. UAB „Biržų vandenys“ duomenys. Vandentiekio tinklų Biržų mieste ilgis 2021 m. 26,64 km; 2022 m. - 28 km; nuotekų tinklų 2021 m. - 72,23 km; 2022 m. - 74 km.
19. AB „Energijos skirstymo operatorius“ duomenys. Biržų mieste per 2021-2022 m. nauji elektros skirstomieji tinklai nebuvo tiesti.
20. Šilumos gamybos ir tiekimo efektyvumo įvertinimo bei investicijų nustatymo trumpalaikėje ir ilgalaikėje perspektyvoje Biržų ir Vabalninko miestuose studijos duomenys. 2010 m. Buvo 9481 km. tinklų; 2022 m. 17,491 km.
21. AB „Energijos skirstymo operatorius“ duomenys. Gamtinių dujų skirstymo tinklų ilgis Biržų m.: iš viso kiek iki 2021-01-01 (54,64) ir 2022 m. sausis-gruodis (1,52 km).
22. Tokia išraiška rodiklis neskaiciuojamas / tokio rodiklio atitinkamu laiku nebuvo.
23. Biržų rajono savivaldybės administracijos Statybos ir infrastruktūros skyriaus duomenys.
24. Tokia išraiška rodiklis neskaiciuojamas / tokio rodiklio atitinkamu laiku nebuvo.
25. Išvestinis rodiklis. Oficialios statistikos portalo duomenys. Nuolatinių gyventojų skaičius metų pradžioje, gyventojai.
26. Išvestinis rodiklis. Lietuvos statistika. Valstybės duomenų valdysenos informacinės sistemos skyrius. 2021 m. gyventojų ir būstų surašymo duomenys. 2021 m. Biržų mieste gyventojų su aukštuoju išsilavinimu skaičius – 4412.
27. Išvestinis rodiklis. Imtyje naudoti Oficialios statistikos portalo duomenys. Nuolatinių gyventojų amžiaus struktūra metų pradžioje: 15–64 m. gyventojų procentas nuo bendro gyventojų skaičiaus.
28. Tokia išraiška rodiklis neskaiciuojamas / tokio rodiklio atitinkamu laiku nebuvo.
29. Tokia išraiška rodiklis neskaiciuojamas / tokio rodiklio atitinkamu laiku nebuvo.
30. Išvestinis rodiklis. Imtyje naudoji Oficialiosios statistikos portalo duomenys. Nuolatinių gyventojų amžiaus struktūra metų pradžioje: 65-≥75m. amžiaus gyventojų procentas nuo 15–64 m. ir 65-≥75m. amžiaus gyventojų skaičiaus.
31. Biržų rajono savivaldybės administracijos Švietimo, kultūros ir sporto skyriaus duomenys. 2014 m. - 660 vt., 2021 m.- 660 vt. ir 2022 m.- 680 vt.. Iki 8% laisvų vietų kiekvienais metais.
32. Išvestinis rodiklis. Biržų rajono savivaldybės administracijos Švietimo, kultūros ir sporto skyriaus duomenys. 2021 m. - 5 įstaigos; 2022 m. - 5 įstaigos.
33. Išvestinis rodiklis. Biržų rajono savivaldybės administracijos Švietimo, kultūros ir sporto skyriaus duomenys. Imtyje naudotas kultūros centrų skaičius. 2021 m. - 1 įstaiga; 2022 m. - 1 įstaiga.

34. Išvestinis rodiklis. Biržų rajono savivaldybės administracijos Socialinės paramos skyriaus duomenys. 2021 m. - 2 įstaigos; 2022 m. - 2 įstaigos.
35. Išvestinis rodiklis. Biudžetinės įstaigos Informatikos ir ryšių departamento prie LR Vidaus reikalų ministerijos duomenys. Imtyje naudotas nusikalstamų veikų sk. Biržų m. 2021 m. – 118 veikų; 2022 m. – 166 veikos.
36. Tokia išraiška rodiklis neskaičiuojamas / tokio rodiklio atitinkamu laiku nebuvo. Biudžetinės įstaigos Informatikos ir ryšių departamento prie LR Vidaus reikalų ministerijos duomenys. Teikiamas nusikalstamų veikų skaičius Biržų m. pagal BK straipsnius: 281 Kelių transporto eismo saugumo ar transporto priemonių eksploatavimo taisyklių pažeidimas ir 281 (1) Transporto priemonių vairavimas, kai vairuoja neblaivus asmuo. 2021 m. – 5 veikos; 2022 m. – 9 veikos.
37. Tokia išraiška rodiklis neskaičiuojamas / tokio rodiklio atitinkamu laiku nebuvo.
38. Tokia išraiška rodiklis neskaičiuojamas / tokio rodiklio atitinkamu laiku nebuvo. Užimtumo tarnybos prie LR SADM Biržų skyriaus duomenys. Teikiamas bedarbių skaičiaus ir darbo jėgos santykis. 2021 m. Biržų mieste buvo - 1063, 2022 m. – 576 bedarbiai. Darbo jėga (imtyje naudota darbingo amžiaus gyventojai) atitinkamai: 2021 m.-6729; ir 2022 m. - 6547.
39. Tokia išraiška rodiklis neskaičiuojamas / tokio rodiklio atitinkamu laiku nebuvo.
40. Tokia išraiška rodiklis neskaičiuojamas / tokio rodiklio atitinkamu laiku nebuvo.
41. Tokia išraiška rodiklis neskaičiuojamas / tokio rodiklio atitinkamu laiku nebuvo.
42. Tokia išraiška rodiklis neskaičiuojamas / tokio rodiklio atitinkamu laiku nebuvo.
43. Tokia išraiška rodiklis neskaičiuojamas / tokio rodiklio atitinkamu laiku nebuvo.
44. Tokia išraiška rodiklis neskaičiuojamas / tokio rodiklio atitinkamu laiku nebuvo.
45. Tokia išraiška rodiklis neskaičiuojamas / tokio rodiklio atitinkamu laiku nebuvo. Biržų turizmo ir verslo informacijos centro duomenys. Teikiamas išvestinis rodiklis. 2022 m. Biržų mieste veikė ir privataus apgyvendinimo paslaugas teikė 11 įstaigų, 1-viešbutis ir 1 svečių namai.
46. Išvestinis rodiklis. Biržų turizmo ir verslo informacijos centro duomenys. Teikiamas Biržų turizmo ir verslo informacijos centre apsilankiusių turistų skaičius.
47. Tokia išraiška rodiklis neskaičiuojamas / tokio rodiklio atitinkamu laiku nebuvo.
48. Tokia išraiška rodiklis neskaičiuojamas / tokio rodiklio atitinkamu laiku nebuvo.
49. Išvestinis rodiklis. UAB „Biržų vandenys“ duomenys. Nuotekų (ūkio, buities, gamybos) išvalytų iki DLT normų ir išleistų į paviršinius vandenis kiekis 2021 m. - 943,608 tūkst. m³; 2022 m. - 974,930 tūkst. m³.

DETALŪS METADUOMENYS

Dokumento sudarytojas (-ai)	Biržų rajono savivaldybė 188642660, LT-41143 Vytauto g. 38, Biržai
Dokumento pavadinimas (antraštė)	DĖL 2021-2022 METŲ BIRŽŲ MIESTO BENDROJO PLANO SPRENDINIŲ ĮGYVENDINIMO STEBĖSENOS ATASKAITOS PATVIRTINIMO
Dokumento registracijos data ir numeris	2023-05-17 Nr. A-380
Dokumento gavimo data ir dokumento gavimo registracijos numeris	–
Dokumento specifikacijos identifikavimo žymuo	ADOC-V1.0
Parašo paskirtis	Pasirašymas
Parašą sukūrusio asmens vardas, pavardė ir pareigos	JURGA BAGAMOLOVIENĖ, Administracijos direktorė, Biržų rajono savivaldybės administracija
Sertifikatas išduotas	JURGA BAGAMOLOVIENĖ LT
Parašo sukūrimo data ir laikas	2023-05-17 09:20:11 (GMT+03:00)
Parašo formatas	XAdES-T
Laiko žymoje nurodytas laikas	2023-05-17 09:20:29 (GMT+03:00)
Informacija apie sertifikavimo paslaugų teikėją	EID-SK 2016, AS Sertifitseerimiskeskus EE
Sertifikato galiojimo laikas	2020-09-11 10:28:37 – 2025-09-10 23:59:59
Informacija apie būdus, naudotus metaduomenų vientisumui užtikrinti	"Registravimas" paskirties metaduomenų vientisumas užtikrintas naudojant "RCSC IssuingCA, VI Registru centras - i.k. 124110246 LT" išduotą sertifikatą "Dokumentų valdymo sistema Avilys, Biržų rajono savivaldybės administracija, į.k. 188642660 LT", sertifikatas galioja nuo 2021-12-20 12:33:46 iki 2024-12-19 12:33:46
Pagrindinio dokumento priedų skaičius	3
Pagrindinio dokumento priedamų dokumentų skaičius	–
Priedamo dokumento sudarytojas (-ai)	–
Priedamo dokumento pavadinimas (antraštė)	–
Priedamo dokumento registracijos data ir numeris	–
Programinės įrangos, kuria naudojantis sudarytas elektroninis dokumentas, pavadinimas	Dokumentų valdymo sistema Avilys, versija 3.5.70
Informacija apie elektroninio dokumento ir elektroninio (-ių) parašo (-ų) tikrinimą (tikrinimo data)	Atitinka specifikacijos keliamus reikalavimus. Visi dokumente esantys elektroniniai parašai galioja (2023-05-17 11:40:37)
Paieškos nuoroda	–
Papildomi metaduomenys	Nuorašą suformavo 2023-05-17 11:40:41 Dokumentų valdymo sistema Avilys

Nuorašas tikras

Biržų rajono savivaldybė

2023-05-17