

**BIRŽŲ RAJONO SAVIVALDYBĖS ADMINISTRACIJOS DIREKTORIUS****ĮSAKYMAS  
DĖL 2022 METŲ GYVENAMOSIOS VIETOVĖS, KURIAI SIEKIAMA LIKĖNŲ  
KURORTINĖS TERITORIJOS STATUSO, BENDROJO PLANO SPRENDINIŲ  
ĮGYVENDINIMO STEBĖSENOS ATASKAITOS PATVIRTINIMO**

20 m. d. Nr.  
Biržai

Vadovaudamasi Lietuvos Respublikos vietos savivaldos įstatymo 34 straipsnio 6 dalies 2 ir 5 punktais, Lietuvos Respublikos teritorijų planavimo įstatymo 6 straipsnio 2 dalimi, Kompleksinio teritorijų planavimo dokumentų sprendinių įgyvendinimo stebėsenos turinio ir stebėsenos atlikimo tvarkos aprašo, patvirtinto Lietuvos Respublikos aplinkos ministro 2014 m. sausio 7 d. įsakymu Nr. D1-21 „Dėl Kompleksinio teritorijų planavimo dokumentų sprendinių įgyvendinimo stebėsenos turinio ir stebėsenos atlikimo tvarkos aprašo patvirtinimo“, 21 punktu bei atsižvelgdama į Biržų rajono savivaldybės tarybos 2023 m. gegužės 12 d. sprendimą Nr. T-149 „Dėl pritarimo 2022 metų Gyvenamosios vietovės, kuriai siekiama Likėnų kurortinės teritorijos statuso, bendrojo plano sprendinių įgyvendinimo stebėsenos ataskaitai“,

t v i r t i n u 2022 metų Gyvenamosios vietovės, kuriai siekiama Likėnų kurortinės teritorijos statuso, bendrojo plano sprendinių įgyvendinimo stebėsenos ataskaitą (pridedama).

Šis įsakymas per vieną mėnesį gali būti skundžiamas Lietuvos administracinių ginčų komisijos Panevėžio apygardos skyriui (Respublikos g. 62, 35158 Panevėžys) Lietuvos Respublikos ikiteisminio administracinių ginčų nagrinėjimo tvarkos įstatymo nustatyta tvarka, Regionų apygardos administraciniam teismui, skundą (prašymą) paduodant bet kuriuose šio teismo rūmuose, Lietuvos Respublikos administracinių bylų teisenos įstatymo nustatyta tvarka.

Administracijos direktorė

Jurga Bagamolovienė

Parengė

Loreta Munikienė  
2023-05-15

**Nuorašas tikras**

**Biržų rajono savivaldybė**  
2023-05-17



C I T Y | L  
F O R M | T

2023

2022 METŲ GYVENAMOSIOS VIETOVĖS, KURIAI SIEKIAMA  
LIKĖNŲ KURORTINĖS TERITORIJOS STATUSO, BENDROJO  
PLANO SPRENDINIŲ ĮGYVENDINIMO STEBĖSENOS ATASKAITA

<b>Užsakovas</b>	BIRŽŲ RAJONO SAVIVALDYBĖS ADMINISTRACIJA Kodas juridinių asmenų registre - 188642660 Vytauto g. 38, LT-41143 Biržai Tel. 8 450 43142 El. p.: savivaldybe@birzai.lt www.birzai.lt
<b>Ataskaitos pavadinimas</b>	2022 METŲ GYVENAMOSIOS VIETOVĖS, KURIAI SIEKIAMA LIKĖNŲ KURORTINĖS TERITORIJOS STATUSO, BENDROJO PLANO SPRENDINIŲ ĮGYVENDINIMO STEBĖSENOS ATASKAITA
<b>Teritorijų planavimo dokumentas, kurio sprendiniams atliekama stebėseną</b>	Gyvenamosios vietovės, kuriai siekiama Likėnų kurortinės teritorijos statuso, bendrasis planas, 2021 m. (TPD registracijos Nr. T00087170)
<b>Planavimo rūšis</b>	Kompleksinio teritorijų planavimo dokumentas
<b>Planavimo porūšis</b>	Savivaldybės dalies bendrasis planas
<b>Planavimo organizatorius</b>	Biržų rajono savivaldybės administracijos direktorius
<b>Sprendimas, kuriuo patvirtintas TPD</b>	Biržų rajono savivaldybės tarybos 2021-12-27 sprendimas Nr. T-314 „Dėl gyvenamosios vietovės, kuriai siekiama Likėnų kurortinės teritorijos statuso, bendrojo plano patvirtinimo“
<b>Plano rengėjai</b>	UAB CityForm LT
<b>Projektų vadovė</b>	Giedrė Ratkutė Skačkauskienė (atestat. Nr. ATP 1735)
<b>Pagrindiniai plano tikslai</b>	<ul style="list-style-type: none"><li>▪ Sudaryti sąlygas darniai gyvenamosios vietovės (kurią sudaro Likėnų ir Kiršonių kaimų bei Pabiržės miestelio dalys), kuriai siekiama Likėnų kurortinės teritorijos statuso, raidai, nuosekliai erdvinės ir funkcinės integracijos politikai įgyvendinti, kompleksiskai spręsti socialinius, ekonominius, ekologinius uždavinius;</li><li>▪ nustatyti gyvenamųjų vietovių, inžinerinės ir socialinės infrastruktūros, kitų socialinės, ekonominės veiklos sričių vystymo ir įgyvendinimo gaires, nustatytas Reikalavimų kurorto ir kurortinės teritorijos statusui suteikti tvarkos apraše, patvirtintame Lietuvos Respublikos Vyriausybės 2006 m. balandžio 12 d. nutarimu Nr. 350 „Dėl Reikalavimų kurorto ir kurortinės teritorijos statusui suteikti tvarkos aprašo patvirtinimo“;</li><li>▪ sudaryti sąlygas racionaliam planuojamos teritorijos gamtinių, žemės gelmių ir energijos išteklių naudojimui ir atkūrimui;</li><li>▪ numatyti planuojamos teritorijos gamtinio ir kultūrinio</li></ul>

kraštovaizdžio savitumo, gamtos ir nekilnojamojo kultūros paveldo

išsaugojimą, tikslingą naudojimą ir pažinimą, ekologiškai pusiausvyrai būtino gamtinio karkaso formavimą;

- kurti sveiką, saugią, darnią gyvenamąją aplinką ir visavertę gyvenimo sąlygas planuojamoje teritorijoje;
- sudaryti sąlygas privačioms investicijoms, kuriančioms socialinę ir ekonominę gerovę, tinkamos kokybės gyvenimo sąlygas;
- derinti fizinių ir juridinių asmenų ar jų grupių, savivaldybės ir valstybės interesus dėl teritorijos naudojimo ir veiklos plėtojimo teritorijoje sąlygų;
- sudaryti sąlygas racionaliam žemės naudojimui.

**Plano stebėsenos ataskaitos rengėjas** UAB CityForm LT  
Įmonės kodas: 304696907  
S. Žukausko g. 4, LT-08244 Vilnius  
Tel.: +370 616 54100 / El. p.: [info@cityform.lt](mailto:info@cityform.lt) / [www.cityform.lt](http://www.cityform.lt)

Kontaktinis asmuo: Dovilė Lazauskaitė  
Tel.: +370 684 93756 / El. p.: [d.lazauskaite@cityform.lt](mailto:d.lazauskaite@cityform.lt)

## TURINYS

Atestato Nr.	Pareigos	Vardas Pavardė	Parašas
A1735	Direktorė	Gitana Mineikienė	
	Urbanistikos skyriaus vadovė, PV	Giedrė Ratkutė Skačkauskienė	
	Projekto vadovė	Dovilė Lazauskaitė	



## S

### Įvadas

<b>BENDROJO PLANO SPRENDINIŲ ĮGYVENDINIMAS.....</b>	<b>7</b>
1.1 Teritorijų planavimo dokumentai.....	8
1.1.1 Valstybės lygmens kompleksinio teritorijų planavimo dokumentai, galiojantys Bendruoju planu suplanuotoje teritorijoje.....	8
1.1.2 Savivaldybės lygmens bendrasis planas, galiojantis suplanuotai teritorijai.....	9
1.1.3 Vietos lygmens kompleksinio teritorijų planavimo dokumentai, galiojantys suplanuotai teritorijai.....	10
1.1.4 Savivaldybės lygmens specialiojo teritorijų planavimo dokumentai, galiojantys suplanuotai teritorijai.....	10
1.1.5 Rengiami teritorijų planavimo dokumentai.....	11
1.1.6 Statybą leidžiantys dokumentai.....	11
1.1.7 Renovacija.....	11
1.1.8 Žemėtvarkos projektai.....	12
1.2 Gyventojų skaičiaus ir tankumo pokytis.....	13
1.3 Bendrojo plano sprendinių įgyvendinimo programos priemonių plano temos.....	15
<b>PRIEMONIŲ PLANO VYKDYMAS.....</b>	<b>16</b>
1. URBANISTINĖ STRUKTŪRA.....	16
2. SOCIALINĖ IR EKONOMINĖ APLINKA.....	17
3. KRAŠTOVAIZDŽIO IR BIOLOGINĖS ĮVAIROVĖS APSAUGA.....	18
4. NEKILNOJAMASIS KULTŪROS PAVELDAS.....	19
5. REKREACINIS POTENCIALAS.....	20
6. SUSISIEKIMO INFRASTRUKTŪRA.....	22
7. INŽINERINĖ INFRASTRUKTŪRA.....	24
8. PRIORITETINĖS TERITORIJOS.....	25
<b>IŠVADOS.....</b>	<b>27</b>
<b>SIŪLYMAI.....</b>	<b>27</b>
<b>PRIEDAI.....</b>	<b>28</b>

## Įvadas

Bendrasis planas yra kompleksinis teritorijų planavimo dokumentas, kuriame pagal teritorijų planavimo lygmenį ir uždavinius nustatoma planuojamos teritorijos erdvinė struktūra ir teritorijos naudojimo privalomosios nuostatos, reikalavimai arba reglamentas ir apsaugos principai, t. y. grafiškai ir raštu pateikiami teritorijų naudojimo, tvarkymo, apsaugos priemonių, teritorijų vystymo reikmių ir sąlygų sprendiniai – planavimo uždavinių sprendimo rezultatai. Šių sprendinių įgyvendinimo būdai nustatomi bendrojo plano sprendinių įgyvendinimo programoje (toliau – Programa), kurią sudaro priemonių planas (toliau – Priemonių planas), stebimų rodiklių sąrašas ir kita informacija, aktuali teritorijų planavimo dokumento sprendinių įgyvendinimui.

**Kompleksinio teritorijų planavimo dokumentų sprendinių įgyvendinimo stebėseną atliekama Gyvenamosios vietovės, kuriai siekiama Likėnų kurortinės teritorijos statuso, bendrojo plano (toliau – Bendrasis planas) sprendiniams. Bendrojo plano sprendinių įgyvendinimo stebėsenos metu sistemaiškai stebimi ir vertinami šio dokumento sprendinių įgyvendinimo kokybiniai ir kiekybiniai aplinkos pokyčiai. Bendrojo plano sprendinių įgyvendinimo stebėsenos ataskaitoje už 2022 m. (toliau – Ataskaita) išdėstomi atliktos 2022 m. stebėsenos rezultatai, pateikiamos išvados ir reikalingumas keisti ar koreguoti kompleksinio teritorijų planavimo dokumentą.**

### Stebėsenos uždaviniai

- Surinkti ir išanalizuoti informaciją apie Bendrojo plano sprendinių įgyvendinimą;
- Stebėti, analizuoti ir prognozuoti teritorijos raidos tendencijas ir jų įtaką Bendrojo plano sprendinių įgyvendinimui;
- Pateikti siūlymus dėl galiojančio Bendrojo plano reikalingumo;
- Pateikti pasiūlymus dėl Bendrojo plano tobulinimo.

### Stebėsenos pagrindas

- Kompleksinio teritorijų planavimo dokumentų sprendinių įgyvendinimo stebėsenos turinio ir stebėsenos atlikimo tvarkos aprašas, patvirtintas Lietuvos Respublikos aplinkos ministro 2014 m. sausio 7 d. įsakymu Nr. D1-21;
- Gyvenamosios vietovės, kuriai siekiama Likėnų kurortinės teritorijos statuso, bendrojo plano sprendinių įgyvendinimo programa, patvirtinta Biržų rajono savivaldybės administracijos direktoriaus 2022-08-16 įsakymu Nr. A-731 „Dėl Gyvenamosios vietovės, kuriai siekiama Likėnų kurortinės teritorijos statuso, bendrojo plano sprendinių įgyvendinimo programos patvirtinimo“;
- Lietuvos Respublikos teritorijos bendrojo plano (TPD registro Nr.T00087007) sprendiniai;
- Biržų rajono savivaldybės teritorijos bendrojo plano keitimo, patvirtinto Biržų rajono savivaldybės tarybos 2021-04-30 sprendimu

- Nr. T-153 „Dėl Biržų rajono savivaldybės teritorijos bendrojo plano keitimo patvirtinimo“, sprendiniai;
- Gyvenamosios vietovės, kuriai siekiama Likėnų kurortinės teritorijos statuso, bendrojo plano, patvirtinto Biržų rajono savivaldybės tarybos 2021-12-27 sprendimu Nr. T-314 „Dėl gyvenamosios vietovės, kuriai siekiama Likėnų kurortinės teritorijos statuso, bendrojo plano patvirtinimo“, sprendiniai.
  - Bendruoju planu suplanuotoje teritorijoje galiojančių kompleksinių ir specialiųjų teritorijų planavimo dokumentų sprendiniai.

*Bendrojo plano sprendinių stebėsenos duomenys už 2022 metus rinkti 2022 metais. Rengiant Bendrojo plano sprendinių įgyvendinimo stebėsenos ataskaitą, remtasi: Biržų rajono savivaldybės administracijos direktoriaus ir savivaldybės administracijos 2022 m. veiklos ataskaitos duomenimis; Biržų rajono savivaldybės 2016-2020 m. strateginio plėtros plano įgyvendinimo ir eigos rezultatų analizės duomenimis; Biržų rajono savivaldybės administracijos skyrių teiktais duomenimis; Paberžės seniūnijos teiktais duomenimis; UAB „Biržų vandenys“ duomenimis; Biržų rajono savivaldybės teritorijos vandens tiekimo ir nuotekų tvarkymo infrastruktūros plėtros plano keitimo sprendinių įgyvendinimo ataskaita; UAB Biržų autobusų parkas 2022 m. metinio pranešimo duomenimis; Biržų rajono savivaldybės teritorijos vandens tiekimo ir nuotekų tvarkymo infrastruktūros plėtros plano keitimo duomenimis; 2021-2023 m. Biržų rajono savivaldybės Infrastruktūros objektų plėtros bei priežiūros ir teritorijų planavimo programos Nr. 6 įgyvendinimo ataskaitos duomenimis; VŠĮ Respublikinės Panevėžio ligoninės veiklos ataskaitos duomenimis; AB Energijos skirstymo operatoriaus, Valstybės duomenų agentūros, UAB Panevėžio regiono atliekų tvarkymo centro teiktais duomenimis; VĮ Lietuvos automobilių kelių direkcijos, VĮ Registrų centro, VĮ Valstybės žemės fondo ir Oficialiosios statistikos portalo duomenimis; kt. duomenimis.*

## BENDROJO PLANO SPRENDINIŲ ĮGYVENDINIMAS

Gyvenamosios vietovės, kuriai siekiama Likėnų kurortinės teritorijos statuso, bendrasis planas yra Biržų rajono savivaldybės dalies bendrasis planas, vietovės lygmens kompleksinio teritorijų planavimo dokumentas, patvirtintas 2021 m. Nors Biržų rajono savivaldybės teritorijos bendrojo plano keitimo sprendiniai įsigaliojo taip pat 2021 m., tačiau Bendrasis planas pradėtas rengti dar iki pastarojo įsigaliojimo datos, todėl jo sprendiniais detalizuoti Biržų rajono savivaldybės teritorijos bendrojo plano, patvirtinto Biržų rajono savivaldybės tarybos 2008 m. birželio 30 d. sprendimu Nr. T-156 sprendiniai. Bendroju planu suplanuota teritorija, kurią sudaro Pabiržės seniūnijos Likėnų ir Kiršonių kaimų bei Pabiržės miestelio dalys.

Savivaldybės teritorijos bendrojo plano sprendiniais nustatė gyvenamųjų vietovių galimas teritorines plėtros kryptis. Šio plano sprendiniuose Sprendiniais Pabiržės miestelis - seniūnijos administracinis centras, turintis ypatybę – gydomųjų savybių turintys gamtiniai faktoriai: mineralinio vandens, gydomojo purvo, palankų mikroklimatą. Miestelis, šiaurinėje jo dalyje ribojasi su Likėnais, kurie kaip kurortas buvo įkurtas dar 1890 m. Teritorija yra unikalioje karstinio regiono zonoje, Biržų regioninio parko teritorijoje. Atsižvelgiant į tai, savivaldybės bendrajame plane buvo įtvirtintas tikslingumas įsteigti Likėnų kurortinę teritoriją, parengiant šios teritorijos atitinkimo dokumentus bendriesiems, gamtinių išteklių ir specialiosios infrastruktūros reikalavimams, būtiniams kurortinės teritorijos statusui įgyti. Šis siekis įtvirtintas kaip Savivaldybės teritorijos bendrojo plano sprendinių įgyvendinimo prioritetas.

Taigi, savivaldybės bendrojo plano sprendiniai detalizuoti vietovės lygmens Bendrajame plane, kuriuo numatyti inžineriniai tinklai ir susisiekimo komunikacijos: karšto ir šalto vandens, šilumos tiekimo; elektros energijos tiekimo ir nuotolinio ryšio (telekomunikacijų); nuotekų šalinimo; kelių ir gatvių tinklas vietinės reikšmės kelių (gatvių) sąrašu; tolimojo ir vietinio viešojo transporto sistema, užtikrinanti gyvenamosios vietovės pasiekiamumą; viešųjų tualetų įrengimo vietos; paplūdimio įrengimo vieta; pažintinių takų sistema; pažymėti gamtinių išteklių, kurie turi gydomųjų savybių (šiuo atveju purvo bei mineralinio vandens) gavybos vietos bei rezervuotos teritorijos, reikalingos specialiai infrastruktūrai įrengti, kuri sudaro sąlygas naudoti šiuos išteklius sveikatinimo, turizmo ir poilsio reikmėms; pažymėti rekreaciniai ištekliai – želdynai, vandens telkiniai ir jų pakrantės, tinkamos žmonių poilsiui ir pramogoms; numatyta, kad teritorijoje turi būti ne mažiau kaip 30 procentų viso vietovės ploto užimančių rekreacinių želdynų, vandens telkinių ir žmonių poilsiui ir pramogoms tinkamų jų pakrančių. Vienam gyventojui tenkantis želdynų plotas (kv. m.) turi būti ne mažesnis už aplinkos ministro nustatytą atskirųjų rekreacinės paskirties želdynų plotų normą.

Bendrojo plano sprendiniai yra parengti dešimties metų laikotarpiui (iki 2031 m.).

Teritorijos bendrasis planas taikomas:

- priimant sprendimus dėl plėtros prioritetų, teritorijos naudojimo prioritetų, ūkinės veiklos plėtojimo sąlygų ir apribojimų;
- derinant specialiojo ir detaliojo planavimo dokumentus, derinant ir nustatant projektavimo sąlygas teritorinio planavimo ir statybos projektams miesto teritorijoje;



- nustatant savivaldybės biudžeto lėšų skirstymo prioritetus;
- rengiant ir koordinuojant savivaldybės bei valstybės investicijų programas, reklamuojant patrauklių investicinių sąlygų galimybes;
- priimant sprendimus dėl žemės ir kito nekilnojamojo turto paėmimo visuomenės poreikiams: naujoms gatvėms, sankryžoms statyti, magistralinėms komunikacijoms tiesti, miesto bendro naudojimo teritorijoms, želdynams, viešo naudojimo rekreacinėms teritorijoms įrengti savivaldybės lėšomis;
- ir kitais, teisės aktuose numatytais, atvejais.

Bendrojo plano sprendiniai įgyvendinami pagal patvirtintą jų sprendinių įgyvendinimo Programą. Teritorijos bendrojo plano sprendiniai taip pat įgyvendinami detalizuojant sprendinius žemesnio lygmens teritorijų planavimo dokumentuose, detaliuosiuose planuose ar žemėtvarkos planavimo dokumentuose – žemės valdos projektuose, žemės sklypų formavimo ir pertvarkymo projektuose, o kai jie nerengiami – išduodant statybą leidžiančius dokumentus. Bendrųjų planų sprendiniai įgyvendinami pasinaudojant viešojo sektoriaus lėšomis, taip pat viešojo ir privataus sektorių partnerystę pritraukiant privačias lėšas.

Pagal Programą vykdoma Bendrojo plano stebėseną. Teritorijos Bendrojo plano sprendinių įgyvendinimo stebėsenos ataskaita rengiama pirmą kartą po to, kai 2021 m. buvo patvirtintas Bendrasis planas. Bendrojo plano sprendinių įgyvendinimo stebėsenos ataskaita rengiama už 2022 m.

Bendrojo plano sprendinių įgyvendinimo stebėsenos ataskaitiniu laikotarpiu keitėsi aukštesnio lygmens teritorijų planavimo dokumentai, galiojantys Bendruoju planu suplanuotai teritorijai. 2021-04-30 Biržų rajono savivaldybės taryba patvirtino Biržų rajono savivaldybės teritorijos bendrojo plano keitimą; 2021-08-26 Biržų rajono savivaldybės teritorijos vandens tiekimo ir nuotekų tvarkymo infrastruktūros plėtros plano keitimą; įsigaliojo valstybės lygmens teritorijos bendrojo plano, kurį Lietuvos Respublikos Vyriausybė patvirtino 2021-09-29 sprendimu Nr. 789 „Dėl Lietuvos Respublikos teritorijos bendrojo plano patvirtinimo“ (TPD registro Nr. T00087007) sprendiniai, pakeitę Panevėžio apskrities teritorijos bendrąjį planą, patvirtintą LR Vyriausybės 2012-12-12 nutarimu Nr. 1531 „Dėl Panevėžio apskrities teritorijos bendrojo (generalinio) plano patvirtinimo“ su visais pakeitimais ir papildymais.

Atsižvelgiant į pakitusį teisinį reguliavimą, naujai patvirtintus aukštesnio lygmens teritorijų planavimo dokumentus, kurių sprendiniai galioja stebimai teritorijai ir į tai, kad BP sprendiniai įgyvendinami detalizuojant sprendinius žemesnio lygmens teritorijų, žemėtvarkos planavimo dokumentuose, išduodant statybą leidžiančius dokumentus ir kt., Ataskaitoje pirmiausia įvertinamos bendrosios suplanuotos teritorijos vystymosi tendencijos naujai patvirtintų teritorijų planavimo dokumentų nuostatose, parengti ir rengiami žemesnio lygmens teritorijų planavimo dokumentai, išduoti statybą leidžiantys dokumentai ir gyventojų skaičiaus pokytis.

## 1.1 Teritorijų planavimo dokumentai

### 1.1.1 Valstybės lygmens kompleksinio teritorijų planavimo dokumentai, galiojantys Bendruoju planu suplanuotoje teritorijoje

Ataskaitiniu laikotarpiu įsigaliojo valstybės lygmens teritorijos bendrojo plano, kurį LR Vyriausybė patvirtino 2021-09-29 sprendimu Nr. 789 „Dėl Lietuvos Respublikos teritorijos bendrojo plano patvirtinimo“ (TPD registro Nr. T00087007) sprendiniai. Šie sprendiniai, nuo jų patvirtinimo galioja Biržų rajono savivaldybės, taip pat ir Bendruoju planu suplanuotai teritorijai. Lietuvos Respublikos bendrojo plano (LRBP) sprendiniai – 10 metų trukmės planavimo dokumentas (iki 2030 m.) – įgyvendinami detalizuojant juos žemesnio lygmens teritorijų planavimo dokumentuose, rengiant sprendinių įgyvendinimo programas.

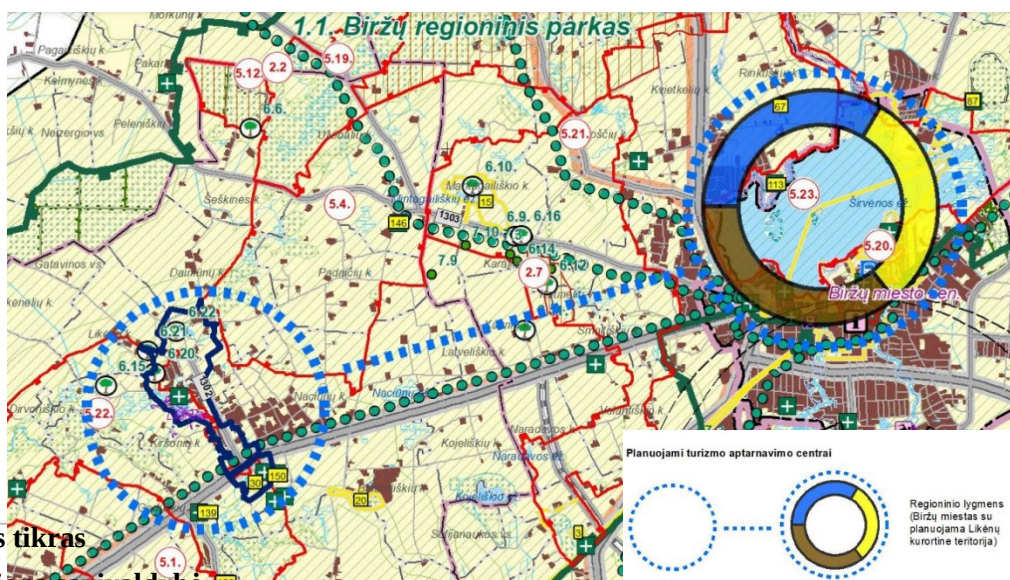
LRBP 2030 sprendiniuose įtvirtinta nuostata – steigti ir vystyti Likėnų kurortinę teritoriją įveiklinant turimus rekreacinius ir gamtinius išteklius. Likėnams skiriamas prioritetas, siekiant kurortinės teritorijos statuso.

Gyvenamajai vietai, kuriai siekiama kurorto ar kurortinės teritorijos statuso, taikomas reikalavimas, kad gyvenamoji vietovė, kuriai siekiama kurorto ar kurortinės teritorijos statuso, turi būti pažymėta Lietuvos Respublikos teritorijos bendrajame plane. Ši nuostata įtvirtinta Reikalavimuose kurorto ir kurortinės teritorijos statusui suteikti tvarkos apraše.

### 1.1.2 Savivaldybės lygmens bendrasis planas, galiojantis suplanuotai teritorijai

Ataskaitiniu BP sprendinių įgyvendinimo laikotarpiu – nuo 2022-01-01 iki 2022-12-31 patvirtintas Biržų rajono savivaldybės bendrasis planas, t. y. Biržų rajono savivaldybės teritorijos bendrojo plano keitimas (2021 m.).

Savivaldybės bendrojo plano keitimu patikslintos teritorijos, kuriai siekiama gauti Likėnų kurortinės teritorijos statusą, ribos, bei nustatyti šios teritorijos tvarkymo reglamentai. Bendrojo plano keitimo sprendiniuose išskiriama perspektyvinė Likėnų kurortinė teritorija. Nustatyta, kad Likėnų teritorijai gali būti siekiamas kurortinės teritorijos statusas, įgyvendinus Reikalavimų kurorto ir kurortinės teritorijos statusui suteikti tvarkos aprašo reikalavimus. Vadovaujantis šio parašo 5.2 punktu, Biržų rajono savivaldybės teritorijos bendrojo plano sprendiniuose išskiriama teritorija, kuriai siekiama kurortinės teritorijos statuso ir kuriai būtina rengti vietovės lygmens bendrąjį planą. Minėta teritorija yra vaizduojama savivaldybės bendrojo plano keitimo grafiniėje dalyje, Kultūros paveldo, rekreacijos ir turizmo plėtojimo brėžinyje.



1 pav. iškarpa iš Biržų r. sav. teritorijos BP keitimo Kultūros paveldo, rekreacijos ir turizmo plėtojimo brėžinio

Kurortinės teritorijos ribos gali būti tikslinamos vietovės lygmens teritorijų planavimo dokumentu nekeičiant Biržų rajono savivaldybės teritorijos bendrojo plano keitimo sprendinių.

Siekiant kurortinės teritorijos statuso turi būti išspręsta keletas svarbių klausimų:

- Parengtas Likėnų kurortinės teritorijos vietovės lygmens bendrasis planas;
- stiprintina Biržų rajono bei Likėnų kurortinės teritorijos transporto infrastruktūra, tuo pačiu tobulinant ir keleivių pervežimo rajone paslaugų organizavimą su tikslu užtikrinti keleivių vežimą tolimojo susisiekimo, miesto ir priemiesčio maršrutais;
- plėtojama turizmo infrastruktūra, aprūpinant perspektyvinę kurortinę teritoriją apgyvendinimo, maitinimo, poilsio ir rekreacijos organizavimo paslaugas teikiančiais objektais.

Atsižvelgiant į tai, kad gyvenamajai vietai, kuriai siekiama Likėnų kurortinės teritorijos, bendrasis planas

parengtas, darytina išvada, kad veikla siekiant įgyvendinti savivaldybės lygmens bendrojo plano sprendinį, siekiant Likėnų kurortinės teritorijos statuso vykdoma koordinuotai.

### 1.1.3 Vietos lygmens kompleksinio teritorijų planavimo dokumentai, galiojantys suplanuotai teritorijai

Bendrojo plano sprendiniai parengti mastelyje M 1:2000, todėl jame nustatyti visi detaliųjų planų teritorijos naudojimo reglamentai, t. y. detalizuoti ne tik galiojusio Savivaldybės lygmens bendrojo plano teritorijos naudojimo reikalavimai, nustatant leidžiamuosius užstatymo intensyvumo rodiklius, galimus užstatymo tipus, užstatymo aukštį ir, bet ir teritorijos naudojimo tipą kartu su didžiausiais leidžiamaisiais užstatymo tankio rodikliais.

Bendrajame plane nustatyta, kad tikslios rezervuojamų teritorijų ribos bei apimtys nustatomos detaliųjų planų ar specialiojo teritorijų planavimo dokumentuose. Rezervuojamos teritorijos susisiekimo ir inžinerinės infrastruktūros koridorių teritorijoms, želdynams. Pagal poreikį savivaldybė gali numatyti ir kitų

teritorijų rezervavimą visuomenės poreikiams nei numatyta šio bendrojo plano sprendiniuose. Taip pat kiti objektai, kuriems teisės aktų nustatyta tvarka organizuojami architektūriniai konkursai, gali būti identifikuojami rengiant detaliuosius planus ar Biržų rajono savivaldybės tarybos sprendimu. Ir paviršinių vandens telkinių apsaugos zonos ir pakrančių apsaugos juostos turi būti nustatomos rengiant detaliuosius planus ar kitus teritorijų planavimo dokumentus, techninius ar kitus projektus vadovaujantis Paviršinių vandens telkinių apsaugos zonų ir pakrančių apsaugos juostų nustatymo tvarkos aprašu.

Ataskaitiniu Bendrojo plano sprendinių įgyvendinimo laikotarpiu – nuo 2022-01-01 iki 2022-12-31 suplanuotai teritorijai detalieji planai nebuvo rengti.



#### **1.1.4 Savivaldybės lygmens specialiojo teritorijų planavimo dokumentai, galiojantys suplanuoti teritorijai**

Ataskaitiniu Bendrojo plano sprendinių įgyvendinimo laikotarpiu – nuo 2022-01-01 iki 2022-12-31 suplanuoti teritorijai specialiojo teritorijų planavimo dokumentai nerengti, tačiau Biržų rajono savivaldybės taryba 2021 m. patvirtinto Biržų rajono savivaldybės teritorijos vandens tiekimo ir nuotekų tvarkymo infrastruktūros plėtros plano keitimą, kurio sprendiniai taikomi ir suplanuoti teritorijai.

Pabiržės mstl., Kirdonių k. ir Likėnuose nustatyta VGVNT teritorijos dalis, kurioje numatyta centralizuota vandens tiekimo ir/arba centralizuota nuotekų tvarkymo teritorija. Suplanuoti vandens tiekimo ir buitinių nuotekų tinklai, vandens gerinimo įrenginių statyba. Paskaičiuoti infrastruktūros vystymo kaštai. Nustatyta nuotekų valymo įrenginių sanitarinės apsaugos zona.

#### **1.1.5 Rengiami teritorijų planavimo dokumentai**

Remiantis LR teritorijų planavimo dokumentų rengimo ir teritorijų planavimo proceso valstybės priežiūros sistemoje pateikiama informacija, Bendruoju planu suplanuota teritorija patenka į Biržų rajono savivaldybės teritorijos bendrojo plano koregavimu planuojamą teritoriją. Ši korektūra yra parengiamajame etape. Planu siekiama nustatyti Biržų rajono savivaldybės teritorijos prioritetinių plėtros teritorijų inžinerinės ir socialinės savivaldybės infrastruktūros vystymo ir įgyvendinimo gaires.

#### **1.1.6 Statybą leidžiantys dokumentai**

Pateikiama informacija apie išduotus statybą leidžiančius dokumentus ir baigtus statyti naujus gyvenamuosius ir negyvenamuosius pastatus, parengta naudojant LR Statybos leidimų ir statybos valstybinės priežiūros informacinės sistemos (IS) „Infostatyba“ duomenis.

Biržų rajono savivaldybės administracija per 2022 m. Pabiržės sen. Pabiržės mstl., Kirdonyse ir Likėnuose išdavė 4 statybą leidžiančius dokumentus. Išduoti 3 leidimai statyti naują (-us) statinį (-ius) Kirdonyse, Aplinkkelio g. 2, Pabiržėje, Likėnų g. 5 ir Bažnyčios a. 12. Leidimai išduoti statyti naujus kitus inžinerinius statinius. Taip pat išduotas vienas leidimas nugriauti statinį (Pabiržėje, Likėnų g. 43).

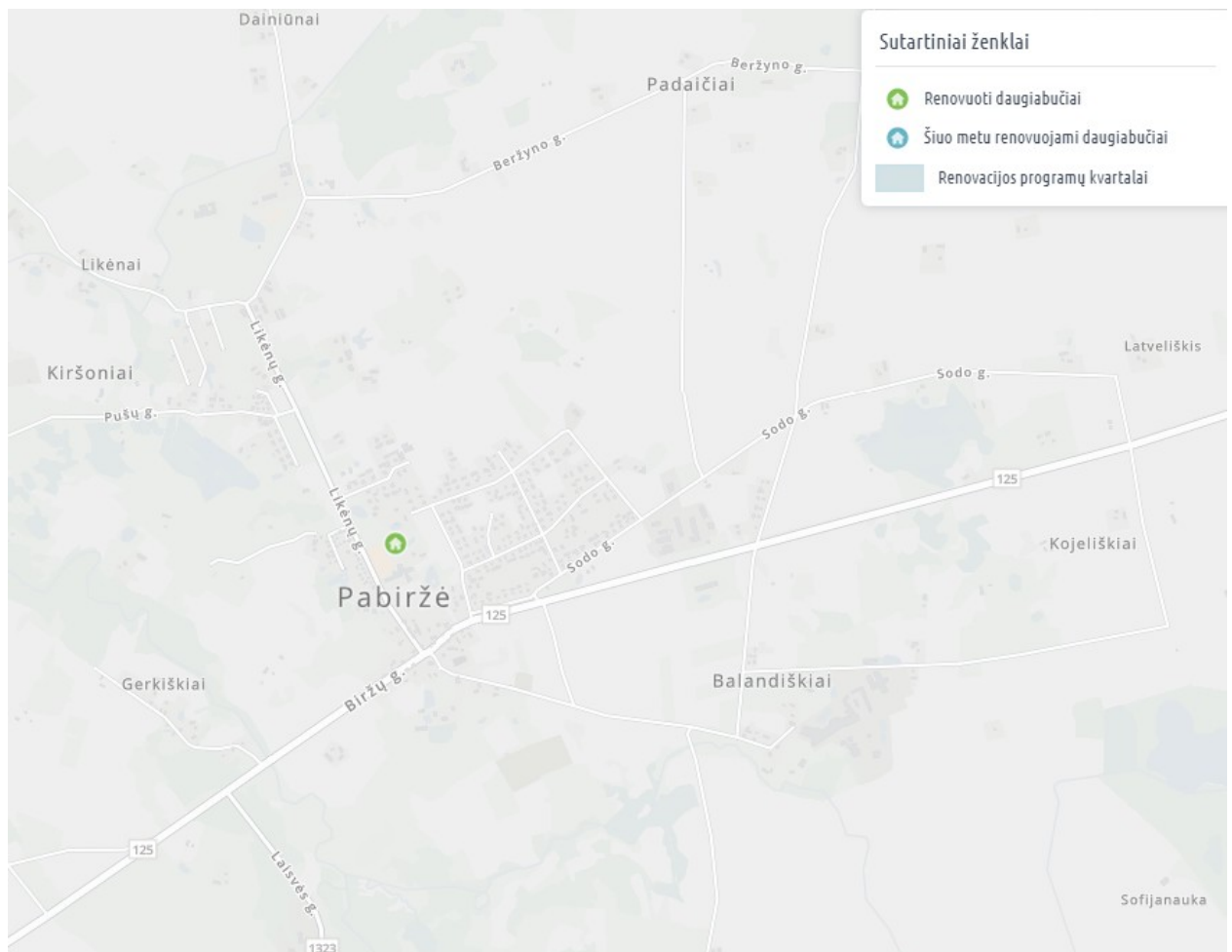
Vertinant suplanuotoje teritorijoje išduotų statybą leidžiančių dokumentų skaičių, matyti, kad aktyviausiai vyko naujų, nesudėtingų inžinerinių statinių statybos procesai. Tuo tarpu statybos leidimai gyvenamųjų statinių statybai nebuvo išduoti.

#### **1.1.7 Renovacija**

Suplanuotoje teritorijoje renovuotas vienas daugiabutis. Projektas vykdytas 2005-2012 m. būstų savininkų iniciatyva. Renovuotas 1984 m. pastatytas 3 aukštų pastatas Likėnų g. 12, Pabiržėje. Šiuo metu daugiabučiai namai nėra renovuojami. 8 daugiabučiai yra potencialūs renovacijai.

Biržų rajono savivaldybės taryba 2019 m. kovo 28 d. sprendimu Nr. T-72 patvirtino Biržų rajono energinio efektyvumo didinimo daugiabučiuose namuose programą, o jos įgyvendinimo administratoriumi paskyrė

UAB „Biržų šilumos tinklai“. Šios programos paskirtis atkurti ar pagerinti Biržų rajone esančių daugiabučių namų technines ir energines normatyvines savybes siekiant esminių statinio reikalavimų visumos išlaikymo, šiluminės energijos sąnaudų sumažinimo ir racionalaus energinių išteklių naudojimo, gyventojų išlaidų šildymui sumažinimo ir gyvenimo kokybės pagerinimo.



2 pav. Renovuoti ir potencialūs daugiabučiai renovacijai gyvenamojoje vietovėje, kuriai siekiama Likėnų kurortinės teritorijos statuso. Duomenų šaltinis: VŠĮ Būsto energijos taupymo agentūra.

Biržų rajono savivaldybės administracijos direktorius 2021-05-03 įsakymu Nr. A-293 patvirtino sąrašą daugiabučių namų, dalyvaujančių Biržų rajono energinio efektyvumo didinimo daugiabučiuose namuose programoje. Į sąrašą potencialūs renovacijai daugiabučiai, esantys Bendruoju planu suplanuotoje teritorijoje, neįtraukti.

Biržų rajono savivaldybė pagal renovacijos tempą tarp visų savivaldybių užima gan aukštą šeštą vietą. Tačiau didžioji dalis renovuotų ir renovuojamų namų yra Biržų mieste. Bendruoju planu suplanuotoje teritorijoje renovuota tik vienas daugiabutis ir tai sudaro tik 11 proc. visų teritorijoje esančių potencialiai renovuotinų daugiabučių. Taigi lyginant bendrame rajono kontekste, galime sakyti, kad renovacijos tempai suplanuotoje teritorijoje vyksta lėtai.





### 1.1.8 Žemėtvarkos projektai

Remiantis Žemėtvarkos planavimo dokumentų rengimo informacinės sistemos duomenimis, ataskaitiniu laikotarpiu gyvenamojoje vietovėje, kuriai siekiama Likėnų kurortinės teritorijos statuso parengtas vienas žemės sklypo formavimo pertvarkymo projektas.

Biržų rajono savivaldybės administracijos direktoriaus įsakymu patvirtintas Žemės sklypo Biržų r. sav., Pabiržės sen., Likėnų k., Likėnų g. 36, formavimo ir pertvarkymo projektas, kurio iniciatorius buvo Valstybės įmonė Turto bankas. Projektu nustatyta, kad 0,4521 ha ploto žemės sklypo pagrindinė žemės naudojimo paskirtis – kitos paskirties žemė, naudojimo būdas – visuomeninės paskirties teritorijos. Sklypui taikomos Specialiosios žemės naudojimo sąlygos, nustatytos Lietuvos Respublikos specialiųjų žemės naudojimo sąlygų įstatyme.

## 1.2 Gyventojų skaičiaus ir tankumo pokytis

Gyventojų skaičiaus ir tankio pokyčio imtis – metai, kuomet buvo patvirtintas Bendrasis planas, t. y.: Bendrasis planas patvirtintas 2021 m. pabaigoje ir BP sprendinių įgyvendinimo stebėsenos ataskaitiniai metai – 2022 m.

Pabiržės ir Likėnų duomenimis, nuolatinių gyventojų skaičius suplanuotoje teritorijoje 2021 m. siekė 290 gyventojų. Bendrojo plano rengimo metu, t. y. 2020 m. Pabiržės ir Likėnų gyvenvietėse gyveno 312 gyventojų. Taigi, nuo Bendrojo plano patvirtinimo gyventojų skaičius padidėjo 7 proc., t. y. 22 gyventojais. Gyventojų skaičiaus mažėjimą lėmė neigiama neto tarptautinė migracija ir neigiama natūrali gyventojų kaita. Per ataskaitinį laikotarpį teritorijos plotas nekito, t. y. sudarė 1,2321 km<sup>2</sup>. Detalesnė informacija pateikta lentelėje.

1.1 lentelė. Bendrosios nuolatinių gyventojų skaičiaus ir tankio suplanuotoje teritorijoje tendencijos

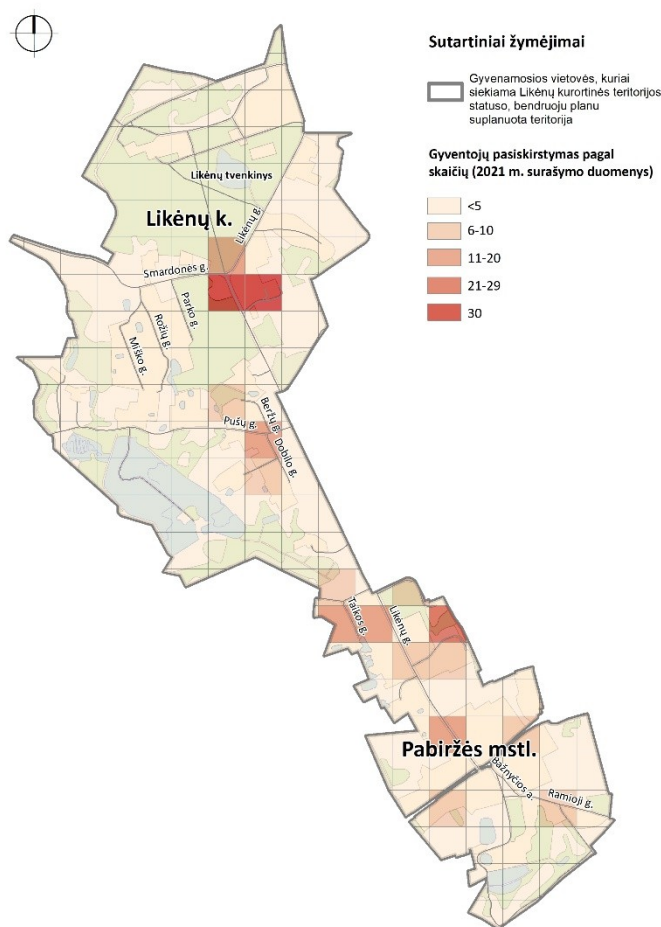
	2021 m.	2022 m.	2023 m.	Pokytis / proc.
Nuolatinių gyventojų skaičius metų pradžioje, asmenys				
Pabiržės mstl., Likėnų k.	<b>290</b> (196, 94)	<b>296</b> (200, 96)	<b>288</b> (189, 99)	-2 / 0,7 proc.
Teritorija (žemės plotas) metų pradžioje, km <sup>2</sup>				
Teritorija, kuriai siekiama Likėnų kurortinės teritorijos statuso	<b>1,2321</b>	1,2321	<b>1,2321</b>	Nekito
Gyventojų tankumas, gyv./km <sup>2</sup>				
Teritorija, kuriai siekiama Likėnų kurortinės teritorijos statuso	<b>235</b>	240	<b>234</b>	1 / - 0,43 proc.

Duomenų šaltinis: Oficialiosios statistikos portalas, galiojančio Bendrojo plano duomenys.

Vadovaujantis Eurostat 2030 m. ir 2050 m. Lietuvos gyventojų skaičiaus prognozėmis (EUROPOP2018 population projections), tikėtina, kad Biržų r. patirs vieną didžiausių gyventojų skaičiaus mažėjimą šalyje,

t. y. iki 2028 m. -25 proc., o 2050 m. -79 proc. Manytina, kad suplanuota teritorija nebus išimtis ir taip pat patirs gyventojų skaičiaus mažėjimą. Nors pateiktoje lentelėje matyti, kad suplanuotoje teritorijoje gyventojų skaičius išlieka gan stabilus, statistinė informacija rodo prastėjančias Pabiržės seniūnijos demografinės tendencijas: seniūnijoje 2022 m. gimė 9, o mirė 22 gyventojai.

Nors per metus suplanuotoje teritorijoje stebimas nežymus gyventojų skaičiaus sumažėjimas, dėl besiklostančių demografinių tendencijų, neigiamo gyventojų prieaugio ir emigracijos gyventojų skaičius tendencingai mažėja ir tikėtina, kad ši tendencija stiprės.



3 pav. Gyventojų skaičiaus pasiskirstymas gyvenamojoje vietovėje, kuriai siekiama Likėnų kurortinės teritorijos statuso (100x100 m), 2021 m. Duomenų šaltinis: Oficialiosios statistikos portalas.

Gyventojų skaičiaus pokyčius lemia viešosios infrastruktūros būklė, ekonominė aplinka. Pažymėtina, kad Biržų rajono savivaldybė suplanuotos teritorijos viešosios infrastruktūros kokybei ataskaitiniu laikotarpiu skirta investicijų, tačiau tolimesnis viešosios infrastruktūros išlaikymas, modernizavimas lieka prioritetiniu, ilgainiui lemsiančiu stabilesnę ekonominę miesto padėtį ir teigiamą poveikį vietos gyventojams.

### 1.3 Bendrojo plano sprendinių įgyvendinimo programos priemonių plano temos

Bendrojo plano sprendinių įgyvendinimo programos priemonių planas skirstomas į dalis pagal BP temas:

1.2 lentelė. Gyvenamosios vietovės, kuriai siekiama Likėnų kurortinės teritorijos statuso, bendrojo plano temos

1.	URBANISTINĖ STRUKTŪRA
2.	SOCIALINĖ EKONOMINĖ APLINKA
3.	KRAŠTOVAIZDŽIO IR BIOLOGINĖS ĮVAIROVĖS APSAUGA
4.	NEKILNOJAMASIS KULTŪROS PAVELDAS
5.	REKREACINIS POTENCIALAS
6.	SUSISIEKIMO INFRASTRUKTŪRA
7.	INŽINERINĖ INFRASTRUKTŪRA
8.	PRIORITETINĖS TERITORIJOS



## PRIEMONIŲ PLANO VYKDYMAS

Bendrojo plano sprendinių įgyvendinimo programos priemonių planą sudaro 22 priemonės, atitinkamai priskirtos tam tikrai Bendrojo plano temai. Žemiau apžvelgiamas šių priemonių įgyvendinimas.

### 1. URBANISTINĖ STRUKTŪRA

Bendruoju planu suplanuoti teritorijos urbanistinei struktūrai įgyvendinti skirtos dvi priemonės: stebėsenos rezultatai parodė, kad viena priemonė vykdoma, kita – nepradėta vykdyti.

Kaip ir planuota vystomi pagrindiniai gyvenamosios vietovės centrai - reabilitacinio gydymo ir paslaugų, bei Pabiržės miestelio centrinė dalis.

Biržų rajono savivaldybės administracijos direktoriaus 2022-12-27 įsakymu patvirtintas Žemės sklypo Biržų r. sav., Pabiržės sen., Likėnų k., Likėnų g. 36, formavimo ir pertvarkymo projektas, kuriuo nustatyta, kad 0,4521 ha ploto žemės sklypo pagrindinė žemės naudojimo paskirtis – kitos paskirties žemė, naudojimo būdas – visuomeninės paskirties teritorijos.

VšĮ Respublikinė Panevėžio ligoninė įgyvendina investicinį projektą „Viešosios įstaigos Respublikinės Panevėžio ligoninės filialo, Likėnų reabilitacijos ligoninės Biržų r. sav., Pabiržėje, Likėnų g. 43, gydomojo korpuso ir maisto gaminių bloko rekonstravimas“. Projektas vykdomas sveikatos apsaugos srities valstybės investicijų lėšomis. Sutarties terminas – 2008-2025 m. 2022 m. išduotas leidimas nugriauti statinį Pabiržėje, Likėnų g. 43. Dar 2019 m. atlikti parko tvarkymo darbai, pašalinti menkaverčiai medžiai, įveisti gėlynai. Parko tvarkymo darbai vykdomi nuolat. 2022 m. atliktas projekto VšĮ Respublikinės Panevėžio ligoninės filialo Likėnų reabilitacijos ligoninės teritorijos (parko) infrastruktūros sutvarkymui. 2022 m. baigtas vykdyti 2020 m. pradėtas III-asis renovacijos vykdymo etapas (atnaujintos purvo gydyklos, maisto paruošimo blokas, renovuotos patalpos). IV-asis etapas pradėtas vykdyti 2021 m. – šiuo metu baigiamas renovuoti I-ojo korpuso vidus.

Įgyvendintas projektas, kurio metu atlikti tvarkymo darbai Pabiržės parke, siekiant, kad ši erdvė taptų patrauklia poilsiui ir aktyviai veiklai. Pabiržės miestelio parke yra katalikų bažnyčios pastatų kompleksas, o šalio jo tvenkiniai. Sutvarkyta parko teritorija, išvalytas tvenkinys, panaikinti krūmai, menkaverčiai ir

seni medžiai, įveista veja. Šalia sutvarkyto tvenkinio įrengtas paplūdimys. Pabiržės parko sutvarkymui skirtos Europos sąjungos struktūrinių fondų lėšos infrastruktūros pagerinimui. Projektas įgyvendintas kartu su Biržų rajono VVG, projekto partnerė – Biržų rajono savivaldybė, vykdytoja ir iniciatorė – Pabiržės bendruomenė.

2022 m. prižiūrėti Pabiržės miestelio šaligatviai. Svarbi jungtis - Pabiržę ir Likėnus jungiantis dviračių takas. Liko tvarkytina šio tako atkarpa (apie 300 m) nuo Biržų g. iki mokyklos pastato.

Tvarkyti gėlynai, aplinka Pabiržės ir Likėnų parkuose, pagrindinių kelių pakelės. Pabiržės miestelio Bažnyčios aikštelėje ir šalia seniūnijos administracinio pastato pasodintas gėlynas. Aplinka tvarkyta ir kapinėse, neveikiančiose kapinėse, Pabiržės miestelio senosiose kapinėse pašalinti penki avariniai medžiai. Pabiržės kapinių atliekų kaupimo vietoje rūšiuotos atliekos. Prižiūrėti kultūros paveldo ir istorinės atminties paminklai.

Kaip buvo planuota, sodų teritorijoms dar ne pradėta vykdyti konversija į mažo užstatymo intensyvumo gyvenamąsias teritorijas. Šalia Likėnų reabilitacijos ligoninės, prie daugiabučių, Smardonės g. yra kolektyvinių sodų teritorija. Daugiabučiuose būstas anksčiau buvo suteikiamas reabilitacinės ligoninės darbuotojams. Mažėjant gyventojų skaičiui ir gyventojams migruojant į didmiesčius, apgyvendintų būstų skaičius mažėja, todėl būstų, skirtų gyventi pakanka ir kompleksinei sodų teritorijų konversijai į gyvenamąsias teritorijas didelio poreikio nėra, šioje teritorijoje žinomas tik vienas gyvenamojo būsto statybos atvejis. Šiose teritorijose sklypų formavimo dokumentai, išspendžiant susisiekimo ir inžinerinės infrastruktūros klausimus ar techniniai projektai ataskaitiniu nerengti.

1.3 lentelė. Urbanistinei struktūrai skirtų sprendinių įgyvendinimo priemonės

Statusas	Priemonės indeksas	Kiekis (vnt.)	Kiekis (%)
Įgyvendinta	-	-	-
Vykdoma	1.1.	1	50
Nepradėta vykdyti	1.2.	1	50
Neįgyvendinta	-	-	-
<b>Viso įgyvendinta/viso priemonių:</b>		0/2	0

#### Teigiamos tendencijos:

- Vystomas reabilitacinio gydymo ir paslaugų centras, įgyvendinamas rekonstruojami pastatai, tvarkoma Likėnų parko teritorija.
- Visuomeninės paskirties teritorijoms rengiami žemės sklypo formavimo pertvarkymo projektai.
- Vystoma Pabiržės miestelio centrinė dalis, sutvarkytas Pabiržės parkas.

#### Neigiamos tendencijos:

- Lėti daugiabučių renovacijos procesai.
- Sodų teritorijoms ne pradėta vykdyti konversija į mažo užstatymo intensyvumo gyvenamąsias teritorijas.
- Gyventojų skaičiaus mažėjimas.
- Lėšų trūkumas.



## 2. SOCIALINĖ IR EKONOMINĖ APLINKA

Bendrojo plano socialinės ir ekonominės aplinkos sprendinių įgyvendinimui skirta 1 priemonė, kuri šiuo metu yra vykdoma.

Planuota ieškoti investuotojų ir plėsti bendro pobūdžio, pažintinės ir gydamosios rekreacijos paslaugas ir objektus. Nors visuomeninis ar komercinis objektas, siūlantis kompleksiškas poilsio ir sveikatinimo paslaugas ir nebuvo įsteigtas, priemonė palaipsniui yra vykdoma. Šiuo metu kuriamos sąlygos investitoriams pritraukti, tokiems objektams įsteigti ar kurtis. Atnaujinama Pabiržės parko teritorija ir infrastruktūra. Bendruomenės planuose bažnyčios komplekso pastatų įveiklinimas. Tvarkomas Likėnų parkas ir visa miestelio gyvenamoji aplinka. Išlaikytos rehabilitacinės ligoninės teikiamos paslaugos.

Pabiržėje aktyvią veiklą vykdo Pabiržės bendruomenė, gretimybėse kuriasi smulkieji verslininkai, jauni ekologiniai ūkiai, vynuogynai. Veikia stambi mėsos perdirbimo įmonė.

Veikia keli pažintiniai ūkiai – vynuogynas, braškynas. Pabiržės seniūnijos teritorijoje veikia Biržų „Atžalyno“ pagrindinės mokyklos, Pabiržės pagrindinio ugdymo skyrius, Biržų rajono savivaldybės Jurgio Bielinio viešosios bibliotekos Pabiržės skyrius, Pabiržės ambulatorija, mobilus paštas.

2.1 lentelė. Socialinei ir ekonominei aplinkai skirtų sprendinių įgyvendinimo priemonės

Statusas	Priemonės indeksas	Kiekis (vnt.)	Kiekis (%)
Įgyvendinta	-	-	-
Vykdoma	2.1.	1	100
Nepradėta vykdyti	-	-	-
Neįgyvendinta	-	-	-
<b>Viso įgyvendinta/viso priemonių:</b>		0/1	0

### Teigiamos tendencijos:

- Palaikomi esamos gydamosios rekreacijos paslaugos.
- Kuriamos sąlygos investitoriams pritraukti (gražinama gyvenamoji ir rekreacinė aplinka, tvarkoma infrastruktūra).

### Neigiamos tendencijos:

- Pažintinės ir gydamosios rekreacijos paslaugos ir objektai neplečiami.
- Gyventojų skaičiaus mažėjimas.
- Lėšų trūkumas.

## 3. KRAŠTOVAIZDŽIO IR BIOLOGINĖS ĮVAIROVĖS APSAUGA

Kraštovaizdžio ir biologinės įvairovės apsaugai skirtų Bendrojo plano sprendinių įgyvendinimui suplanuota viena priemonė ir ji šiuo metu vykdoma.



Kaip ir planuota, siekiama užtikrinti optimalų santykinai gamtinių ir technogenizuotų žemėveikšlių ploto santykį – didinamas atskirųjų želdynų plotas. Formuojami atskirųjų želdynų plotai, užimsiantys ne mažiau kaip 30 proc. visos planuojamos teritorijos (apie 37 ha). Pagal programoje pateiktą sprendinių įgyvendinimo priemonių planą šiuo metu formuojama 11 žemės sklypų reikalingų želdynams įveisti.

Biržų rajono savivaldybės administracijos direktoriaus 2022-10-28 įsakymais:

- Nr. A-1000 nuspręsta pradėti rengti Žemės sklypų Biržų r. sav., Pabiržės sen., Likėnų k., Likėnų g., formavimo ir pertvarkymo projektą, kurio tikslas - formuoti naujus valstybinės žemės sklypus, skirtus atskiriesiems rekreacinės, mokslinės, kultūrinės ir memorialinės bei apsauginės ir ekologinės paskirties želdynams įrengti. Formuojami kitos paskirties (naudojimo būdas – atskirųjų želdynų teritorijos) sklypai Biržų r. sav., Pabiržės sen., Likėnų k., Likėnų g. (preliminarūs sklypų plotai 0,73 ha ir 0,26 ha).
- Nr. A-1001 nuspręsta pradėti rengti Žemės sklypų Biržų r. sav., Pabiržės sen., Pabiržės mstl. ir Likėnų k., Likėnų g., formavimo ir pertvarkymo projektą, kurio tikslas - formuoti naujus valstybinės žemės sklypus, skirtus atskiriesiems rekreacinės, mokslinės, kultūrinės ir memorialinės bei apsauginės ir ekologinės paskirties želdynams įrengti. Formuojami kitos paskirties (naudojimo būdas – atskirųjų želdynų teritorijos) sklypai Pabiržės mstl. (preliminarus sklypo plotas 0,44 ha) ir Likėnų k., Likėnų g. (preliminarus sklypo plotas 3,56 ha).
- Nr. A-1002 nuspręsta pradėti rengti Žemės sklypo Biržų r. sav., Pabiržės sen., Pabiržės mstl., Likėnų g., formavimo ir pertvarkymo projektą, kurio tikslas formuoti naują valstybinės žemės sklypą, skirtą atskirajam rekreacinės, mokslinės, kultūrinės ir memorialinės bei apsauginės ir ekologinės paskirties želdynui įrengti. Formuojamas kitos paskirties (naudojimo būdas – atskirųjų želdynų teritorijos) sklypas, kurio preliminarus plotas 0,70 ha.
- Nr. A-1006 nuspręsta pradėti rengti Žemės sklypų Biržų r. sav., Pabiržės sen., Pabiržės mstl., Likėnų g., formavimo ir pertvarkymo projektą. Šio projekto tikslas - formuoti naujus valstybinės žemės sklypus, skirtus atskiriesiems rekreacinės, mokslinės, kultūrinės ir memorialinės bei apsauginės ir ekologinės paskirties želdynams įrengti. Preliminarūs sklypų plotai 0,36 ha ir 0,74 ha.

3.1 lentelė. Kraštovaizdžio ir biologinės įvairovės apsaugai skirtų sprendinių įgyvendinimo priemonės

Statusas	Priemonės indeksas	Kiekis (vnt.)	Kiekis (%)
Įgyvendinta	-	-	-
Vykdoma	3.1.	1	100
Nepradėta vykdyti	-	-	-
Neįgyvendinta	-	-	-
<b>Viso įgyvendinta/viso priemonių:</b>		0/1	0

Teigiamos tendencijos:

- Didinami želdynų plotai.
- Formuojama 11 žemės sklypų reikalingų želdynams įveisti.

Neigiamos tendencijos:

Nenustatyta.

## 4. NEKILNOJAMASIS KULTŪROS PAVELDAS

Nekilnojamojo kultūros paveldo apsaugai skirtų Bendrojo plano sprendinių įgyvendinimui suplanuota taip pat viena priemonė, kuri vykdoma nuolat.

Siekiami išsaugoti kultūros paveldo objektą (Klebonijos ir bažnyčios pastatų kompleksą) remiantis integralios kultūros paveldo apsaugos samprata.

Nors Klebonijos ir bažnyčios pastatų komplekso pritaikymo visuomenės poreikiams galimybių studija ir neparengta, vykdomi kiti darbai. 2021 m. Pabiržės Švč. Trejybės bažnyčios statinių kompleksui atliktas duomenų patikslinimas. Atlikti brėžiniai, ikonografija. Kultūros paveldo vertinimo taryba 2021-08-23 išrašė aktą Nr. KPD-AV-1549, kuriuo nustatė, kad Nekilnojamoji kultūros vertybė registruojama Kultūros vertybių registre kaip kompleksinis objektas, kurį sudarantys objektai registruojami savarankiškai. Taryba šiuo aktu nutarė, kad vertybei reikalinga teisinė apsauga ir kad turi būti patikslinti Registre registruotos vertybės duomenys. Praplėsta kultūros paveldo teritorija, sklypas pažymėtas. 2022 m. atliktas Pabiržės bažnyčios komplekso paveldo objektų tyrimas.

Sutvarkyta Pabiržės Švč. Trejybės bažnyčios statinių komplekso klebonijos išorė. Planuojama sutvarkyti vidų. Bendruomenės planuose bažnyčios komplekso pastatų įveiklinimas (buvusioje kūtėje įrengti klojimo teatrą, buvusioje klebonijoje galėtų įsikurti kavinė). Taip pat planuojama tvarkyti ir dažyti Pabiržės Švč. Trejybės bažnyčios statinių komplekso varpinę.

Kultūros paveldo ir istorinės atminties paminklai nuolat prižiūrimi.

### 4.1 lentelė. Nekilnojamajam kultūros paveldui skirtų sprendinių įgyvendinimo priemonės

Statusas	Priemonės indeksas	Kiekis (vnt.)	Kiekis (%)
Įgyvendinta	-	-	-
Vykdoma	4.1	1	100
Nepradėta vykdyti	-	-	-
Neįgyvendinta	-	-	-
<b>Viso įgyvendinta/viso priemonių:</b>		0/1	0

#### Teigiamos tendencijos:

- Vykdomi Klebonijos ir bažnyčios pastatų komplekso apsaugos darbai.
- Kultūros paveldo ir istorinės atminties paminklai nuolat prižiūrimi.
- Tvarkoma kultūros paveldo teritorija.
- Kultūros paveldo objektai planuojami įveiklinti.

#### Neigiamos tendencijos:

- Lėšų trūkumas.

## 5. REKREACINIS POTENCIALAS

Rekreaciniam potencialui skirtų sprendinių įgyvendinimui suplanuotos trys priemonės: stebėsenos rezultatai parodė, kad viena priemonė įgyvendinta, likusios dvi – vykdomos.

Siekama, kad suplanuotai teritorijai būtų suteiktas kurortinės teritorijos statusas. Bendrojo plano baigiamojo etapo metu Lietuvos Respublikos Vyriausybės 2021 m. gruodžio 15 d. nutarimu Nr. 1086 patvirtinta nauja Reikalavimų kurorto ir kurortinės teritorijos statusui suteikti tvarkos aprašo redakcija. Siekiant įgyvendinti bendrojo plano sprendinius bei siekiant kurortinės teritorijos statuso kai kurie minimo teisės akto pakeitimai gali turėti neigiamos įtakos laiko atžvilgiu: teritorijoje turi būti ne mažiau kaip trys viešojo maitinimo įstaigos. Ne mažiau kaip 60 procentų visų viešojo maitinimo įstaigų turi būti sudaryta galimybė gauti tausojančiais gaminimo būdais pagamintus patiekalus (virtus vandenyje ar garuose, troškintus, gaminamus konvekciniame krosnelėje, kepamus įvyniojus į popierių ar foliją) ir patiekalus iš augalinės kilmės maisto produktų; teritorijoje turi būti poilsiavietės, iš kurių bent trys turi būti pritaikytos žmonėms, turintiems negalią ir kt. reikalavimai.

Dedamos visos pastangos šiuos reikalavimus įvykdyti: šiuo metu formuojama 11 žemės sklypų reikalingų želdynams įveisti, gerinama gyvenamoji ir verslo aplinka, tvarkomos viešosios erdvės siekiant pritraukti investuotojus, kurie galėtų kurti ir teikti maitinimo, apgyvendinimo ir kitas rekreacines paslaugas.

Siekama užtikrinti specialią infrastruktūrą naudoti gydomųjų savybių turinčius gamtinius išteklius sveikatinimo, turizmo ir poilsio reikmėms.

Užtikrintas gydomųjų durpių naudojimas Likėnų reabilitacinėje ligoninėje. Lietuvos geologijos tarnybos prie aplinkos ministerijos direktorius 2020-12-10 įsakymu Nr. 1-447 „Dėl Biržų rajono Likėnų telkinio gydomųjų durpių išteklių naudojimo plano patvirtinimo ir žemės sklypo pagrindinės žemės naudojimo paskirties nustatymo“ patvirtino Biržų rajono Likėnų telkinio gydomųjų durpių išteklių naudojimo planą. Tai specialiojo teritorijų planavimo dokumentas – žemės gelmių naudojimo planas. Nuspręsta Valstybinio fondo žemėje suformuoti sklypą, kuriam nustatyta pagrindinė žemės naudojimo paskirtis žemės gelmių išteklių naudojimo laikotarpiui - kita, naudojimo būdas - naudingųjų iškasenų teritorijos. Išekspluatavus žemės gelmių išteklius žemė turi būti rekultivuojama vadovaujantis plano sprendiniais. Rekultivavus žemę, žemės sklypo pagrindinę žemės naudojimo paskirtį planuojama keisti į vandens ūkio paskirties žemę. Suplanuotai telkinio daliai yra atliktos poveikio aplinkai vertinimo procedūros, atsakingos institucijos priėmė sprendimą, kad ūkinė veikla yra leistina. Plano sprendiniai neturės neigiamos įtakos Biržų regioninio parko tvarkymo plano bei Biržų regioninio parko ir jo zonų ribų plano sprendiniams.

Nuo 2021 m. lapkričio ligoninė gavo leidimą sklypo panaudai. Biržų rajono savivaldybė patvirtino projektą privažiavimo prie durpyno keliui įrengti. Suprojektuotas ir įrengtas kelias ir sunkiojo transporto apsisukimo aikštelė Pabiržės seniūnijos Kiršonių kaime. Šiuo keliu iš durpyno vežamos durpės, tinkamos

gydomosioms procedūroms. 2023 m. žiniomis Likėnų reabilitacijos ligoninėje atnaujintos gydomojo purvo procedūros.

Gyvenamosios vietovės gamtinius rekreacinius išteklius siekiama pritaikyti sveikatinimo, turizmo ir poilsio reikmėms. Įrengiama sveikatinimo, turizmo ir poilsio infrastruktūra rekreacijai tinkamose želdynų, vandens telkinių pakrančių teritorijose.

Panevėžio regiono plėtros tarybos sprendimu VšĮ Respublikinė Panevėžio ligoninės projektas „Rekreacinių ir sveikatinimo paslaugų ir infrastruktūros išvystymas bei plėtra viešosios įstaigos Respublikinės Panevėžio ligoninės filiale Likėnų reabilitacijos ligoninėje“ pripažintas regioninės svarbos projektu.

2022 m. didelis dėmesys skirtas Likėnų kaimo infrastruktūros ir žaliųjų zonų tvarkymui.

Atlikta Pabiržės (prie bažnyčios) parko inventorizacija. Duomenys perduoti Buhalterinės apskaitos skyriui, siekiant įtraukti į biologinio turto apskaitą. Likviduojami kraštovaizdį darkantys statiniai. Pabiržės parke nugriauta avarinės būklės ferma, Biržų rajono savivaldybės administracijos vykdomo šešimininkių objektų tvarkymo projekto metu pašalinta Likėnų gatvės pakelėje buvusi sena, antžeminė šilumos trasa. Seniūnijos pastangomis šiame plote išvalyti menkaverčiai krūmai, apgenėti virš kelio nusvirę medžiai.

Pabiržės miestelyje, šalia Likėnų gatvės, 0,2 ha žaliojoje zonoje pradėti tvarkymo darbai – iškirsti krūmai. Panaudotu gruntu, susidarius kelkraščių tvarkymo metu, užlygintos įdaubos. 2023 m. planuojama šiame plote pabaigti aplinkos tvarkymo darbus, pasodinti dekoratyvinių žydinčių krūmų.

Likėnų kaimo viešųjų želdinių 4 ha plote – Likėnų parke, atlikti tvarkymo darbai: iškirsti menkaverčiai krūmai, pašalinti avariniai ir nudžiūvę medžiai, atliktas kelmų frezavimas, parko dangos mulčiavimas. 2023 m. planuojama įvertinti medžių būklę ir toliau tęsti Likėnų k. viešųjų želdynų formavimo darbus.

Tvarkyta aplinka neveikiančiose kapinėse, Pabiržės kapinėse. Kapinių atliekų kaupimo vietose rūšiuotos atliekos. Taip pat aplinka tvarkyta Kirdonių pušyne, pagrindinių kelių pakelėse.

#### 4.1 lentelė. Rekreaciniam potencialui skirtos priemonės

Statusas	Priemonės indeksas	Kiekis (vnt.)	Kiekis (%)
Įgyvendinta	5.2.	1	33
Vykdoma	5.1.; 5.3.	2	67
Nepradėta vykdyti	-	-	-
Neįgyvendinta	-	-	-
<b>Viso įgyvendinta/viso priemonių:</b>		1/3	33

#### Teigiamos tendencijos:

- Aktyviai siekiama, kad suplanuotai teritorijai būtų suteiktas kurortinės teritorijos statusas: sudaromos sąlygos įrengti pakankamai atskirųjų želdynų, gerinama gyvenamoji ir verslo aplinka, tvarkomos viešosios erdvės siekiant pritraukti investuotojus, kurie galėtų kurtis ir teikti maitinimo, apgyvendinimo ir kitas rekreacines paslaugas.

- Užtikrintas gydomųjų durpių naudojimas Likėnų reabilitacinėje ligoninėje. Patvirtintas Biržų rajono Likėnų telkinio gydomųjų durpių išteklių naudojimo planas, išduotas leidimas sklypo panaudai, įrengtas kelias, skirtas iš durpyno vežti durpes, Likėnų reabilitacijos ligoninėje atnaujintos gydymojo purvo procedūros.
- Įrengiama sveikatinimo, turizmo ir poilsio infrastruktūra rekreacijai tinkamose želdynų, vandens telkinių pakrančių teritorijose.
- Didelis dėmesys skirtas Likėnų kaimo infrastruktūros ir žaliųjų zonų tvarkymui.

#### Neigiamos tendencijos:

- Lėšų trūkumas.

## 6. SUSISIEKIMO INFRASTRUKTŪRA

Susisiekimo infrastruktūros sprendiniams įgyvendinti suplanuotos 4 priemonės, iš kurių 3 šiuo metu vykdomos, o viena – nepradėta vykdyti.

Bendroju planu suplanuotoje teritorijoje gatvių tinklas ataskaitiniu laikotarpiu neplėtotas. Techniniai projektai, kiti susiję dokumentai (sklypų formavimo dokumentai) nerengti, statybos darbai nevykdyti.

Vykdyta kokybinė plėtra, t. y. atliekami esamo gatvių tinklo remonto ir priežiūros darbai. Vykdyti suplanuotos teritorijos gatvių su asfalto danga remonto darbai Likėnėlių gatvėse, Pabiržės miestelio Bažnyčios aikštėje. 2021 m. žyrovimo darbai atlikti Likėnų gyvenvietės Smardonės gatvėje.

Rūpintasi ir automobilių stovėjimo vietų įrengimu. Biržų rajono savivaldybės taryba 2022-11-25 sprendimu patvirtino Informaciją apie žemės plotą, esantį Biržų r., Pabiržės sen., Likėnų k., priskirtiną neprivatizuojamai žemei. Žemės plotas (sklypas) Biržų r. sav., Pabiržės sen., Likėnų k., naudojamas visuomenės poreikiams tenkinti (pridedama). Preliminarus plotas (ha) 0,28. Išsaugotą teritoriją ateityje planuojam skirti visuomenės poreikiams tenkinti – Likėnų gatvės plėtrai (automobilių stovėjimo vietoms įrengti). Biržų rajono savivaldybės tarybos sprendimo „Dėl žemės ploto, esančio Biržų r. sav., Pabiržės sen., Likėnų k., priskirtino neprivatizuojamai žemei“ projekto aiškinamajame rašte pateiktos priežastys dėl poreikio teritoriją išsaugoti automobilių stovėjimo vietų įrengimui. Sklypas yra išsidėstęs lygiagrečiai kelio, šalia Likėnų parko, kurio takas, einantis nuo mineralinio vandens biuvetės (dažna renginių vieta), veda į Likėnų gatvę, kurioje nėra šaligatvio ar dviračių tako. Todėl pasiekti biuvetę ir parką iš šios pusės nėra saugu. Patogaus ir saugaus sustojimo autobusui taip pat nėra. Pažymėta, kad tokio tipo transporto priemonėms šalia Likėnų parko sustojimų visai nėra. Atsižvelgiant į išvardintas priežastis ir siekiant lankytojų saugumo ir patogumo pagrįstas tikslingumas įrengti transporto priemonių stovėjimo aikštelę šioje parko pusėje. Ataskaitiniu laikotarpiu šis sklypas sutvarkytas, paruoštas planuojamos infrastruktūros įrengimui.

Organizuojamas gyvenamosios vietovės pasiekiamumas tolimuoju ir vietiniu viešuoju transportu. Atnaujintos autobusų stotelės.

Vykdomi darbai siekiant įrengti viešąją elektromobilių įkrovimo prieigą. Viešoji elektromobilių įkrovimo prieiga neįrengta, tačiau suplanuota įrengti. Biržų rajono savivaldybės taryba 2021-12-27 sprendimu Nr.



311 patvirtino Biržų rajono savivaldybės teritorijoje iki 2030 m. numatomų įrengti viešųjų ir pusiau viešųjų elektromobilių įkrovimo prieigų planą. Suplanuota rajone įrengti 28 elektromobilių įkrovimo prieigas. Plane numatoma elektromobilių įkrovimo prieigą įrengti ir Likėnų g. 39, Likėnų k. kelkraštyje. Įkrovimo įrengimo lokacija pagrįsta reabilitacine ligonine, parku ir turizmu.

Plėsti dviračių ir pėsčiųjų takų tinklą. Įrengti dviračių ir/ar pėsčiųjų takai:

Prižiūrimi gyvenvietės šaligatviai. Pabiržės parko sutvarkymui skirtos Europos Sąjungos struktūrinių fondų lėšos infrastruktūros pagerinimui. Projektas įgyvendintas.

Stingant lėšų problemine atkarpa išliko dviračių tako atkarpa nuo esamo dviračių tako ties Biržų g. iki Klebonijos ir bažnyčios pastatų komplekso (unikalus objekto kodas 1312). Sutvarkius šią atkarpą sekančiai, II prioritetu planuojami darbai nuo Likėnų parko (t.t. Smardonės šaltinio) iki Salomėjos šaltinio, vėliau nuo Salomėjos šaltinio iki Likėnų šaltinio Pušų g. ir nuo Pušų g. iki Likėnų g.

TIC darbuotojai sutikslino maršrutą ir savo pastangomis bei medžiagomis pažymėjo piligriminio – kultūrinio kelio „Camino Lituano“ atkarpą Germaniškis –Sodeliškiai– Biržai – Pabiržė – Pajiešmeniai.

6.1 lentelė. Susisiekimo infrastruktūrai skirtų sprendinių įgyvendinimo priemonės

Statusas	Priemonės indeksas	Kiekis (vnt.)	Kiekis (%)
Įgyvendinta	-	-	-
Vykdoma	6.2.; 6.3.; 6.4.	3	75
Nepradėta vykdyti	6.1.	1	25
Neįgyvendinta	-	-	-
<b>Viso įgyvendinta/viso priemonių:</b>		0/4	0

#### Teigiamos tendencijos:

- Vykdoma kokybinė suplanuotos teritorijos susisiekimo sistemos plėtra, t. y. atliekami esamo gatvių tinklo remonto ir priežiūros darbai.
- Rūpintasi ir automobilių stovėjimo vietų įrengimu, atitinkamos vietos rezervuojamos visuomenės poreikiams.
- Atnaujintos autobusų stotelės.
- Įtvirtintas planas Likėnų k. įrengti viešąją elektromobilių įkrovimo prieigą.
- Pažymėtos kultūrinio kelio atkarpos.

#### Neigiamos tendencijos:

- Nesutvarkytos svarbios dviračių ir pėsčiųjų takų atkarpos.
- Lėšų trūkumas.

## 7. INŽINERINĖ INFRASTRUKTŪRA

Inžinerinės infrastruktūros sprendinių įgyvendinimui suplanuotos taip pat 4 priemonės: 3 priemonės vykdomos, viena - nepradėta vykdyti.

Teritorijoje, kuriai siekiama kurortinės vietovės statuso siekiama užtikrinti vandens tiekimą ir nuotekų tvarkymą. Vykdytas gyvenviečių vandentiekio ir nuotekų tinklų perdavimas UAB „Biržų vandenys“. Sudarytas reikalingų perduoti rajono vandentiekio ir nuotekų tinklų sąrašas pagal numatytus prioritetus. Numatytos lėšos dokumentų parengimui dėl jų perdavimo. Tinklai suplanuoti.

Biržų rajono savivaldybės taryba 2021 m. patvirtinto Biržų rajono savivaldybės teritorijos vandens tiekimo ir nuotekų tvarkymo infrastruktūros plėtros plano keitimą, kurio sprendiniai taikomi ir suplanuotai teritorijai. Pabiržės mstl. ir Likėnuose nustatyta VGVNT teritorijos dalis, kurioje numatyta centralizuota vandens tiekimo ir/arba centralizuota nuotekų tvarkymo teritorija. Suplanuoti vandens tiekimo ir buitinių nuotekų tinklai, vandens gerinimo įrenginių statyba. Paskaičiuoti infrastruktūros vystymo kaštai. Nustatyta nuotekų valymo įrenginių sanitarinės apsaugos zona.

Suplanuotoje teritorijoje centrinio šildymo nėra. VšĮ Respublikinės Panevėžio ligoninės filialo Likėnų reabilitacijos ligoninės aprūpinimas šilumnešiu (vanduo), reikalingu pastatų šildymui, karšto vandens gamybai, technologijai yra vykdomas iš lokalinės šilumos dujinės katilinės, kurias eksploatuoja Ligoninės personalas.

Suplanuotoje teritorijoje užtikrinamas elektros energijos tiekimas ir nuotolinis ryšys (telekomunikacijos). Pagal poreikį vykdomi darbai, tiesiami tinklai.

Likėnų k. renovuotas gatvės apšvietimas. Renovuotos dvi Likėnų kaimo ir Pabiržės miestelio Likėnų gatvės apšvietimo linijos. Šiose linijose 35 natrio šviestuvai pakeisti į LED šviestuvus. Veikia dvi viešos interneto prieigos: Likėnų reabilitacinėje ligoninėje ir Pabiržės bendruomenės namuose.

Lėta atsinaujinančių energijos išteklių plėtra elektros sektoriuose. Saulės šviesos energijos elektrinių įrengimas nepradėtas vykdyti.

7.1 lentelė. Inžinerinei infrastruktūrai skirtų sprendinių įgyvendinimo priemonės

Statusas	Priemonės indeksas	Kiekis (vnt.)	Kiekis (%)
Įgyvendinta	-	-	-
Vykdoma	7.1; 7.2; 7.3	3	75
Nepradėta vykdyti	7.4	1	25
Neįgyvendinta	-	-	-
<b>Viso įgyvendinta/viso priemonių:</b>		0/4	0/4

Teigiamos tendencijos:

- Pabiržės mstl. ir Likėnuose nustatyta VGVNT teritorijos dalis, kurioje numatyta centralizuota vandens tiekimo ir/arba centralizuota nuotekų tvarkymo teritorija.
- Suplanuoti vandens tiekimo ir buitinių nuotekų tinklai, vandens gerinimo įrenginių statyba.
- Paskaičiuoti infrastruktūros vystymo kaštai. Nustatyta nuotekų valymo įrenginių sanitarinės apsaugos zona.

- Suplanuotoje teritorijoje pagal poreikius užtikrinamas elektros energijos tiekimas ir nuotolinis ryšys.
- Renovuotos Likėnų kaimo ir Pabiržės miestelio Likėnų gatvės apšvietimo linijos.
- Galiojančiame bendrajame planuose nenumatyta prioritetinga savivaldybės infrastruktūra. Nuo 2023 m. įsigaliojus minėto įstatymo nuostatai, kad kol teritorijų planavimo dokumentuose vadovaujantis SIP] nenumatyta prioritetinga savivaldybės infrastruktūra, visa savivaldybės infrastruktūra laikoma prioritetinga.

#### Neigiamos tendencijos:

- Lėta atsinaujinančių energijos išteklių plėtra elektros sektoriuose.
- Saulės šviesos energijos elektrinių įrengimas nepradėtas vykdyti.
- Lėšų trūkumas.

## 8. PRIORITETINĖS TERITORIJOS

Bendrojo plano sprendinių, skirtų prioritetingoms teritorijoms įgyvendinimui suplanuotos 6 priemonės: 2 priemonės vykdomos, 4 – nepradėtos vykdyti.

Kaip ir planuota, užtikrinta kad gyvenamojoje vietovėje veiktų ne mažiau kaip viena asmens sveikatos priežiūros įstaiga, teikianti medicininės reabilitacijos ir sanatorinio (antirecidyvinių) gydymo paslaugas. Teritorijoje veiklą toliau vykdo Likėnų reabilitacinė ligoninė, veikia Pabiržės ambulatorija.

Planuotos įvairių rūšių klasifikuojamų apgyvendinimo įstaigų (teikiančių paslaugas visus metus ir pritaikytų žmonėms turintiems negalią) tinklo plėtros veiklos. Teritorijoje apgyvendinimą visus metus teikia Likėnų reabilitacinė ligoninė ir mokyklos bendrabutis.

Maitinimo įstaigų tinklas (pritaikytų žmonėms turintiems negalią bei veikiančių visus metus) nebuvo plečiamas. Maitinimo paslaugas teikia Likėnų reabilitacinė ligoninė. Nuomai siūlomos pobūvio salės nuomos, pirties paslaugos. Tikimasi, kad įveiklinus bažnyčios komplekso pastatą buvusią kleboniją galėtų įsikurti kavinė.

Nepradėti vykdyti ir visus metus veikiančio turizmo informacijos centro filialo, pritaikyto žmonėms, turintiems negalią, steigimo darbai. Artimiausias TIC yra Biržuose.

Neįsteigtos ir kultūros ir (ar) pramogų įstaigos, siūlančios pramogų ir (ar) laisvalaikio praleidimo būdus ištiesus metus. Pagrindiniai kultūros taškai – bendruomenės namai, mokykla ir Likėnų ligoninės biuvetė, kurioje organizuojami renginiai.

Nepradėta vykdyti ir poilsiaviečių plėtra. Šiuo metu daugiausiai pastangų dedama į rekreacinės aplinkos ir infrastruktūros tvarkymą, kas sudarytų sąlygas pradėti kultūros, apgyvendinimo, maitinimo ir poilsiaviečių steigimą.



8.1 lentelė. Prioritetinėms teritorijoms skirtų sprendinių įgyvendinimo priemonės

Statusas	Priemonės indeksas	Kiekis (vnt.)	Kiekis (%)
Įgyvendinta	-	-	-
Vykdoma	8.1.; 8.6.; 8.2.; 8.3.	4	67
Nepradėta vykdyti	8.4.; 8.5.	2	33
Neįgyvendinta	-	-	-
<b>Viso įgyvendinta/viso priemonių:</b>		0/6	0

Teigiamos tendencijos:

- Teritorijoje veiklą toliau vykdo Likėnų reabilitacinė ligoninė, veikia Pabiržės ambulatorija.
- Teritorijoje apgyvendinimą visus metus teikia tik Likėnų reabilitacinė ligoninė ir mokyklos bendrabutis.
- Šiuo metu daugiausiai pastangų dedama į rekreacinės aplinkos ir infrastruktūros tvarkymą, kas sudarytų sąlygas pradėti kultūros, apgyvendinimo, maitinimo ir poilsiviačių steigimą.

Neigiamos tendencijos:

- Apgyvendinimo, maitinimo, kultūros ar pramogas teikiančių paslaugų plėtra nevykdyta.
- Neįsteigtas turizmo informacijos centro filialas.
- Nepradėta vykdyti ir poilsiviačių plėtra.

## IŠVADOS

- Atlikta Gyvenamosios vietovės, kuriai siekiama Likėnų kurortinės teritorijos statuso, bendrojo plano sprendinių įgyvendinimo stebėsenos parodė, kad nuo jo patvirtinimo buvo įgyvendinta 5 proc. priemonių: iš 22 priemonių, skirtų sprendinių įgyvendinimui, buvo įgyvendinta 1. Pažymėtina, kad didžioji dalis priemonių – 73 proc. (16 priemonių) - šiuo metu ir (arba) vykdomos nuolat. Dėl lėšų trūkumo arba besikeičiančių prioritetų nepradėta vykdyti apie 22 proc. (5 priemonės) priemonių.
- Apibendrinant galima teigti, kad Bendrojo plano sprendiniai, pagal esamas finansines galimybes, įgyvendinami kryptingai. Didesnį dėmesį reikalinga skirti daugiabučių renovacijai, pažintinių ir rekreacinių paslaugų ir objektų plėtrai, susisiekimo sistemai skirtų sprendinių įgyvendinimui (dviračių ir pėsčiųjų takų įrengimui), atsinaujinančių energijos išteklių panaudojimui, vandens tiekimo ir nuotekų tvarkymo sistemos plėtojimui.

Atsižvelgiant į Gyvenamosios vietovės, kuriais siekiama Likėnų kurortinės teritorijos statuso, bendrojo

plano sprendinių įgyvendinimo stebėsenos už 2022 m. rezultatus, **daroma išvada, kad Bendrojo plano koregavimo reikiamybė atsiranda** dėl Biržų rajono savivaldybės teritorijos bendrojo plano keitimo nuostatų integravimo į žemesnio lygmens teritorijų planavimo dokumentus. Todėl rekomenduojama koreguoti Gyvenamosios vietovės, kuriai siekiama Likėnų kurortinės teritorijos statuso, bendrąjį planą, patvirtintą Biržų rajono savivaldybės tarybos 2021-12-27 sprendimu Nr. T-314 „Dėl Gyvenamosios vietovės, kuriai siekiama Likėnų kurortinės teritorijos statuso, bendrojo plano patvirtinimo“.

## SIŪLYMAI

- Koreguojant Bendrąjį planą pagal teritorijų planavimo lygmenį taikyti 2021 m. Valstybės teritorijos bendrojo plano (TPD registracijos Nr. T00087007) sprendinius, valstybei svarbių projektų teritorijų planavimo dokumentus ir atitinkamų valstybės lygmens teritorijų planavimo dokumentų nuostatas, taikyti ir detalizuoti Biržų rajono savivaldybės teritorijos bendrojo plano keitimo (TPD registracijos Nr. T00086137) nuostatas, savivaldybės lygmens specialiojo teritorijų planavimo dokumentų nuostatas ir kt. teritorijai galiojančių teritorijų planavimo dokumentų nuostatas.
- Atsižvelgiant į įsigaliojusį LR savivaldybių infrastruktūros plėtros įstatymą, rengiant Bendrojo plano koregavimą teritorijoje suplanuoti savivaldybės infrastruktūros plėtros teritorijas ir nustatyti savivaldybės infrastruktūros vystymo principus ir (ar) išdėstymo reikalavimus, vystymo ir įgyvendinimo gaires. Plano keitimo sprendinius derinti su rengiamo Biržų rajono savivaldybės teritorijos bendrojo plano koregavimo sprendiniais, integruoti teritorijai galiojančių specialiojo teritorijų planavimo dokumentų sprendinius.
- Įgyvendinant sprendinius ar juos koreguojant vadovautis galiojančiomis LR atsinaujinančių išteklių energetikos įstatymo nuostatomis ir vertinti galimybes naudoti įrenginius ir sistemas, skirtas elektros energijos, šildymo ir vėsinimo iš atsinaujinančių energijos išteklių naudojimui.
- Bendrojo plano sprendinių įgyvendinimo programą ir jos priemonių planą, pagal poreikį koreguoti patvirtintus Biržų rajono savivaldybės plėtros 2021-2030 m. strateginį planą, atlikus Bendrojo plano korektūrą.

## PRIEDAI

1. Gyvenamosios vietovės, kuriai siekiama Likėnų kurortinės teritorijos statuso, bendrojo plano sprendinių įgyvendinimo programos priemonių plano vykdymas už 2022 m.
2. Gyvenamosios vietovės, kuriai siekiama Likėnų kurortinės teritorijos statuso, bendrojo plano rodikliai už 2022 m.

2022 metų Gyvenamosios vietovės, kuriai siekiama Likėnų kurortinės teritorijos statuso, bendrojo plano sprendinių įgyvendinimo stebėsenos ataskaitos  
1 priedas

**GYVENAMOSIOS VIETOVĖS, KURIAI SIEKIAMA LIKĖNŲ KURORTINĖS TERITORIJOS STATUSO, BENDROJO PLANO SPRENDINIŲ ĮGYVENDINIMO PROGRAMOS PRIEMONIŲ PLANO VYKDYMAS UŽ 2022 M.**

Eil. Nr.	Priemonės pavadinimas	Laukiamų rezultatų aprašymas	Atsakingi vykdytojai (-as)	Finansavimo šaltinis	Įgyvendinimo pradžia	Įgyvendinimo pabaiga	Statusas	Įgyvendinimo data	Rezultatų aprašymas
<b>1.</b>	<b>Urbanistinė struktūra</b>								
1.1.	Vystyti pagrindinius gyvenamosios vietovės centrus (reabilitacinio gydymo ir paslaugų, bei Pabiržės miestelio centrinę dalį)	Parengtos centrų teritorijų vystymo galimybių studijos, kiti susiję dokumentai ir jų įgyvendinimas (sklypų formavimo dokumentai, techniniai projektai, statybos darbai).	Biržų rajono savivaldybė, kiti asmenys	Savivaldybės biudžeto, Europos Sąjungos, kitos lėšos	2022	2031	Vykdoma	-	Vystomi pagrindiniai gyvenamosios vietovės centrai - reabilitacinio gydymo ir paslaugų, bei Pabiržės miestelio centrinė dalis. Atlikti tvarkymo darbai Pabiržės parke. VŠĮ Respublikinė Panevėžio ligoninė įgyvendina investicinį projektą, skirtą Likėnų reabilitacinės ligoninės rekonstravimui ir teritorijos tvarkymui. Rengiami teritorijų planavimo ir žemėtvarkos dokumentai.
1.2.	Taikyti sodų teritorijoms konversiją į mažo užstatymo intensyvumo gyvenamąsias teritorijas	Kompleksinė sodų teritorijų konversija į gyvenamąsias teritorijas, išspendžiant susisiekimo ir inžinerinės infrastruktūros klausimus (sklypų formavimo dokumentai, techniniai projektai).	Biržų rajono savivaldybė, kiti asmenys	Savivaldybės biudžeto, Europos Sąjungos, kitos lėšos	2022	2031	Nepradėta vykdyti	-	Sodų teritorijoms dar nepradėta vykdyti konversija į mažo užstatymo intensyvumo gyvenamąsias teritorijas.
<b>2.</b>	<b>Socialinė ir ekonominė aplinka</b>								
2.1.	Ieškoti investuotojų	Įsteigtas visuomeninis ir/ar	Biržų rajono	Savivaldybės	2022	2031	Vykdoma	-	Visuomeninis ar komercinis objektas, siūlantis

Eil. Nr.	Priemonės pavadinimas	Laukiamų rezultatų aprašymas	Atsakingi vykdytojai (-as)	Finansavimo šaltinis	Igyvendinimo pradžia	Igyvendinimo pabaiga	Statusas	Igyvendinimo data	Rezultatų aprašymas
	ir/ar plėsti bendro pobūdžio, pažintinės ir gydomosios rekreacijos paslaugas ir objektus	komercinis objektai, siūlantys kompleksiškas poilsio ir sveikatinimo paslaugas.	savivaldybė, kiti asmenys	biudžeto, Europos Sąjungos, kitos lėšos					kompleksiškas poilsio ir sveikatinimo paslaugas ir nebuvo įsteigtas. Šiuo metu kuriamos sąlygos investuotojams pritraukti, tokiems objektams įsteigti ar kurtis.
<b>3.</b>	<b>Kraštovaizdžio ir biologinės įvairovės apsauga</b>								
3.1.	Užtikrinti optimalų santykinai gamtinių ir technogenizuotų žemėveikšlių ploto santykį – didinti atskirųjų želdynų plotus.	Suformuotas atskirųjų želdynų plotas, užimantis ne mažiau kaip 30 proc. visos planuojamos teritorijos (apie 37 ha)	Biržų rajono savivaldybė	Europos Sąjungos, Savivaldybės biudžeto, kitos lėšos	2022	2031	Vykdoma	-	Ataskaitiniu laikotarpiu formuota 11 žemės sklypų reikalingų želdynams įveisti.
<b>4.</b>	<b>Nekilnojamas kultūros paveldas</b>								
4.1.	Išsaugoti kultūros paveldo objektą (Klebonijos ir bažnyčios pastatų kompleksą) remiantis integralios kultūros paveldo apsaugos samprata	Parengta Klebonijos ir bažnyčios pastatų komplekso pritaikymo visuomenės poreikiams galimybių studija, techniniai projektai, kiti susiję dokumentai, įvykdyti statybos darbai.	Biržų rajono savivaldybė, kiti asmenys	Europos Sąjungos, Savivaldybės biudžeto, kitos lėšos	2022	2031	Vykdoma	-	Pabiržės Švč. Trejybės bažnyčios statinių kompleksui atliktas duomenų patikslinimas. Atlikti brėžiniai, ikonografija. Pastatai tvarkomi, planuojamas bažnyčios komplekso pastatų įveiklinimas.
<b>5.</b>	<b>Rekreacinis potencialas</b>								
5.1.	Pasiekti, kad būtų suteiktas kurortinės teritorijos statusas	Suteiktas kurortinės teritorijos statusas	Biržų rajono savivaldybė	Savivaldybės biudžeto, Europos Sąjungos, kitos lėšos	2022	2031	Vykdoma	-	Formuojami žemės sklypai reikalingi želdynams įveisti, visuomenės poreikiams rezervuojamos teritorijos, gerinama gyvenamoji ir verslo aplinka, tvarkomos viešosios erdvės siekiant pritraukti investuotojus, kurie galėtų kurtis ir teikti

Eil. Nr.	Priemonės pavadinimas	Laukiamų rezultatų aprašymas	Atsakingi vykdytojai (-as)	Finansavimo šaltinis	Igyvendinimo pradžia	Igyvendinimo pabaiga	Statusas	Igyvendinimo data	Rezultatų aprašymas
									maitinimo, apgyvendinimo ir kitas rekreacines paslaugas.
5.2	Užtikrinti specialią infrastruktūrą naudoti gydomųjų savybių turinčius gamtinius išteklius sveikatinimo, turizmo ir poilsio reikmėms	Užtikrintas-gydomųjų durpių naudojimas Likėnų reabilitacinėje ligoninėje.	Biržų rajono savivaldybė, VšĮ Respublikinė Panevėžio ligoninė, kiti asmenys	Savivaldybės biudžeto, Europos Sąjungos, kitos lėšos	2022	2031	Igyvendinta	2023	Patvirtintas Biržų rajono Likėnų telkinio gydomųjų durpių išteklių naudojimo planas. Užtikrintas gydomųjų durpių naudojimas Likėnų reabilitacinėje ligoninėje.
5.3.	Pritaikyti Gyvenamosios vietovės gamtinius rekreacinius išteklius sveikatinimo, turizmo ir poilsio reikmėms	Įrengta sveikatinimo, turizmo ir poilsio infrastruktūra rekreacijai tinkamose želdynų, vandens telkinių pakrančių teritorijose.	Biržų rajono savivaldybė, kiti asmenys	Savivaldybės biudžeto, Europos Sąjungos, kitos lėšos	2022	2031	Vykdoma	-	VšĮ Respublikinė Panevėžio ligoninė įgyvendina projektą „Rekreacinių ir sveikatinimo paslaugų ir infrastruktūros išvystymas bei plėtra viešosios įstaigos Respublikinės Panevėžio ligoninės filiale Likėnų reabilitacijos ligoninėje“. Didelis dėmesys skirtas Likėnų kaimo infrastruktūros ir žaliųjų zonų tvarkymui.
<b>6.</b>	<b>Susiekimo infrastruktūra</b>								
6.1.	Plėsti gatvių tinklą	Parengti techniniai projektai, kiti susiję dokumentai (sklypų formavimo dokumentai), įvykdyti statybos darbai.	Biržų rajono savivaldybė	Savivaldybės biudžeto, Europos Sąjungos, kitos lėšos	2022	2031	Nepradėta vykdyti	-	Bendruoju planu suplanuotoje teritorijoje gatvių tinklas ataskaitiniu laikotarpiu neplėtotas. Vykdyta kokybinė plėtra, t. y. atliekami esamo gatvių tinklo remonto ir priežiūros darbai.
6.2.	Užtikrinti tolimojo ir vietinio viešojo transporto sistema gyvenamosios vietovės ar jos dalies pasiekiamumą	Užtikrintas gyvenamosios vietovės pasiekiamumas tolimuoju ir vietiniu viešuoju transportu.	Biržų rajono savivaldybė	Savivaldybės biudžeto, Europos Sąjungos, kitos lėšos	2022	2031	Vykdoma	-	Organizuojamas gyvenamosios vietovės pasiekiamumas tolimuoju ir vietiniu viešuoju transportu. Atnaujintos autobusų stotelės.



Eil. Nr.	Priemonės pavadinimas	Laukiamų rezultatų aprašymas	Atsakingi vykdytojai (-as)	Finansavimo šaltinis	Igyvendinimo pradžia	Igyvendinimo pabaiga	Statusas	Igyvendinimo data	Rezultatų aprašymas
6.3.	Įrengti viešąją elektromobilių įkrovimo prieigą	Įrengta viešoji elektromobilių įkrovimo prieiga.	Biržų rajono savivaldybė	Savivaldybės biudžeto, Europos Sąjungos, kitos lėšos	2022	2031	Vykdoma	-	Vykdomi darbai siekiant įrengti viešąją elektromobilių įkrovimo prieigą. Viešoji elektromobilių įkrovimo prieiga neįrengta, tačiau Biržų rajono savivaldybės teritorijoje iki 2030 m. numatomų įrengti viešųjų ir pusiau viešųjų elektromobilių įkrovimo prieigų planu suplanuota įrengti.
6.4.	Plėsti dviračių ir pėsčiųjų takų tinklą	Įrengti dviračių ir/ar pėsčiųjų takai: 1. Nuo Likėnų parko (t.t. Smardonės šaltinio) iki Salomėjos šaltinio; 2. Nuo Salomėjos šaltinio iki Likėnų šaltinio Pušų g; 3. Nuo Pušų g. iki Likėnų g. 4. Nuo esamo dviračių tako ties Biržų g. iki Klebonijos ir bažnyčios pastatų komplekso (u. o. k. 1312).	Biržų rajono savivaldybė	Savivaldybės biudžeto, Europos Sąjungos, kitos lėšos	2022	2031	Vykdoma	-	Pržiūrimi gyvenvietės šaligatviai. Sutvarkyti Pabiržės parko takai. Stingant lėšų problemine atkarpa išliko dviračių tako atkarpa nuo esamo dviračių tako ties Biržų g. iki Klebonijos ir bažnyčios pastatų komplekso.
<b>7.</b>	<b>Inžinerinė infrastruktūra</b>								
7.1.	Užtikrinti karšto ir šalto vandens, šilumos tiekimą, teritorijoje, kuriai siekiama kurortinės vietovės	Parengti techniniai projektai, įvykdyti statybos darbai, nutiestas tinklas.	Biržų rajono savivaldybė, UAB „Biržų vandenys“	Savivaldybės biudžeto, Europos Sąjungos,	2022	2031	Vykdoma	-	Vykdytas gyvenviečių vandentiekio ir nuotekų tinklų perdavimas UAB „Biržų vandenys“. Sudarytas reikalingų perduoti rajono vandentiekio ir nuotekų tinklų sąrašas pagal numatytus prioritetus. Numatytos lėšos

Eil. Nr.	Priemonės pavadinimas	Laukiamų rezultatų aprašymas	Atsakingi vykdytojai (-as)	Finansavimo šaltinis	Igyvendinimo pradžia	Igyvendinimo pabaiga	Statusas	Igyvendinimo data	Rezultatų aprašymas
	statuso			kitos lėšos					dokumentų parengimui dėl jų perdavimo. Tinklai suplanuoti.
7.2.	Užtikrinti elektros energijos tiekimą ir nuotolinį ryšį (telekomunikacijas) teritorijoje, kuriai siekiama kurortinės vietovės statuso	Parengti techniniai projektai, įvykdyti statybos darbai, nutiestas tinklas.	Biržų rajono savivaldybė, AB ESO, AB Telia LT	Savivaldybės biudžeto, Europos Sąjungos, kitos lėšos	2022	2031	Vykdoma	-	Suplanuotoje teritorijoje užtikrinamas elektros energijos tiekimas ir nuotolinis ryšys (telekomunikacijos). Pagal poreikį vykdomi darbai, tiesiami tinklai. Renovuojamas gatvių apšvietimas. Veikia dvi viešos interneto prieigos.
7.3.	Užtikrinti nuotekų šalinimo tinklus teritorijoje, kuriai siekiama kurortinės vietovės statuso	Parengti techniniai projektai, įvykdyti statybos darbai, nutiestas tinklas.	Biržų rajono savivaldybė, UAB „Biržų vandenys“	Savivaldybės biudžeto, Europos Sąjungos, kitos lėšos	2022	2031	Vykdoma	-	Tinklai suplanuoti. Numatoma vykdyti pagal prioritetus.
7.4.	Skatinti atsinaujinančių energijos išteklių plėtrą elektros sektoriuose	Įrengtos saulės šviesos energijos elektrinės.	Biržų rajono savivaldybė, kiti asmenys	Savivaldybės biudžeto, Europos Sąjungos, kitos lėšos	2022	2031	Nepradėta vykdyti	-	Lėta atsinaujinančių energijos išteklių plėtra elektros sektoriuose.
<b>8.</b>	<b>Prioritetinės teritorijos</b>								
8.1	Užtikrinti, kad gyvenamojoje vietovėje veiktų ne mažiau kaip viena asmens sveikatos priežiūros įstaiga, teikianti medicininės reabilitacijos ir sanatorinio (antirecidyvinių) gydymo paslaugas	Veikianti ne mažiau kaip viena asmens sveikatos priežiūros įstaiga, teikianti medicininės reabilitacijos ir sanatorinio (antirecidyvinių) gydymo paslaugas	Biržų rajono savivaldybė, VšĮ Respublikinė Panevėžio ligoninė	Savivaldybės biudžeto, Europos Sąjungos, kitos lėšos	2022	2031	Vykdoma	-	Teritorijoje veiklą toliau vykdo Likėnų reabilitacinė ligoninė, veikia Pabiržės ambulatorija.

Eil. Nr.	Priemonės pavadinimas	Laukiamų rezultatų aprašymas	Atsakingi vykdytojai (-as)	Finansavimo šaltinis	Igyvendinimo pradžia	Igyvendinimo pabaiga	Statusas	Igyvendinimo data	Rezultatų aprašymas
	gydymo paslaugas								
8.2	Plėsti įvairių rūšių klasifikuojamų apgyvendinimo įstaigų tinklą (teikiančių paslaugas visus metus ir pritaikytų žmonėms turintiems negalią)	Veikiančios ne mažiau kaip dvi apgyvendinimo įstaigos, pritaikytos žmonėms turintiems negalią bei teikiančios paslaugas visus metus.	Biržų rajono savivaldybė	Savivaldybės biudžeto, Europos Sąjungos, kitos lėšos	2022	2031	Vykdoma	-	Teritorijoje apgyvendinimą visus metus teikia tik Likėnų reabilitacinė ligoninė ir mokyklos bendrabutis.
8.3	Plėsti įvairių tipų maitinimo įstaigų tinklą (pritaikytų žmonėms turintiems negalią bei veikiančių visus metus)	Ne mažiau nei 3 veikiančios maitinimo įstaigos	Kiti asmenys, Biržų rajono savivaldybė	Savivaldybės biudžeto, Europos Sąjungos, kitos lėšos	2022	2031	Vykdoma	-	Maitinimo paslaugas teikia Likėnų reabilitacinė ligoninė. Nuomai siūlomos pobūvio salės nuomos, pirties paslaugos.
8.4	Įsteigti visus metus veikiantį turizmo informacijos centro filialą, pritaikytą žmonėms, turintiems negalią	Įsteigtas visus metus veikiantis turizmo informacijos centro filialas, pritaikytas žmonėms, turintiems negalią	Biržų rajono savivaldybė	Savivaldybės biudžeto, Europos Sąjungos, kitos lėšos	2022	2031	Nepradėta vykdyti	-	Artimiausias turizmo ir verslo informavimo centras (TVIC) yra Biržuose.
8.5	Užtikrinti visus metus veikiančių kultūros ir (ar) pramogų įstaigų, siūlančių pramogų ir (ar) laisvalaikio praleidimo būdus veiklą	Įsteigtos ne mažiau nei dvi kultūros ir (ar) pramogų įstaigos, siūlančios pramogų ir (ar) laisvalaikio praleidimo būdus ištisus metus	Biržų rajono savivaldybė, kiti asmenys	Savivaldybės biudžeto, Europos Sąjungos, kitos lėšos	2022	2031	Nepradėta vykdyti	-	Pagrindiniai kultūros taškai – bendruomenės namai, mokykla ir Likėnų ligoninės biuvetė, kurioje organizuojami renginiai.
8.6	Užtikrinti poilsiviečių plėtrą	Įrengtos poilsivietės, iš kurių bent trys turi būti pritaikytos žmonėms, turintiems negalią	Biržų rajono savivaldybė, kiti asmenys	Savivaldybės biudžeto, Europos Sąjungos,	2022	2031	Vykdoma	-	Šiuo metu daugiausiai pastangų dedama į rekreacinės aplinkos ir infrastruktūros tvarkymą, kas sudarytų sąlygas pradėti kultūros, apgyvendinimo, maitinimo ir

Eil. Nr.	Priemonės pavadinimas	Laukiamų rezultatų aprašymas	Atsakingi vykdytojai (-as)	Finansavimo šaltinis	Igyvendinimo pradžia	Igyvendinimo pabaiga	Statusas	Igyvendinimo data	Rezultatų aprašymas
				kitos lėšos					poilsiviečių steigimą.

Reikalavimų kurorto ir kurortinės teritorijos statusui suteikti tvarkos aprašas<sup>1</sup> – Lietuvos Respublikos Vyriausybės 2006 m. balandžio 12 d. nutarimas Nr. 350 „Dėl Reikalavimų kurorto ir kurortinės teritorijos statusui suteikti tvarkos aprašo patvirtinimo“.

---

2022 metų Gyvenamosios vietovės, kuriai siekiama  
Likėnų kurortinės teritorijos statuso, bendrojo plano  
sprendinių įgyvendinimo  
stebėsenos ataskaitos  
2 priedas

**GYVENAMOSIOS VIETOVĖS, KURIAI SIEKIAMA LIKĖNŲ KURORTINĖS TERITORIJOS STATUSO, BENDROJO  
PLANO RODIKLIAI UŽ 2022 M.**

Rodiklių grupės	Rodiklis	Mato vienetai	2022	Duomenų šaltinio Nr.
<b>I. Baziniai rodikliai</b>	Gyventojų tankis	gyv./km <sup>2</sup>	240	1.
	Užstatymo intensyvumas	proc.	n. d.	2.
	Užstatymo tankumas	proc.	n. d.	3.
	Parengtų specialiojo teritorijų planavimo dokumentų skaičius	vnt.	-	4.
	Parengtų kompleksinių teritorijų planavimo dokumentų skaičius	vnt./vnt.	-	5.
	Gyvenamosios paskirties statybos leidimai	vnt.	-	6.
	Visuomeninės paskirties statybos leidimai	vnt.	-	7.
<b>II. Fizinė aplinka</b>	Užstatyta teritorija	km <sup>2</sup>	0,038	8.
	Žaliosios teritorijos	ha/gyv.	0,15	9.
	Visuomeninės erdvės	ha/gyv.	n. d.	10.
	Miškų ūkio paskirties žemė	ha/gyv.	n. d.	11.
	Konservacinės paskirties žemė	ha/gyv.	0,028	12.
	Saugomos teritorijos	km <sup>2</sup>	0,016	13.
	Gyvenamojo ploto vidurkis	m <sup>2</sup> / gyv.	n. d.	14.
	Gyventojų, prisijungusių prie vandens tiekimo tinklų, dalis	proc.	32,30	15.
	Gyventojų, prisijungusių prie nuotekų tvarkymo tinklų, dalis	proc.	43,27	16.
	Gyventojų, prisijungusių prie centralizuotų šilumos tinklų, dalis	proc.	-	17.
	Vandentiekio ir nuotekų tinklai	km	-	18.
	Elektros energijos tiekimas	km	-	19.
	Šilumos tiekimas	km	-	20.
	Gamtinių dujų tiekimas	km	1,80	21.
	Atliekos	m <sup>3</sup>	n. d.	22.
	Dviračių infrastruktūra	km	n. d.	23.
	Namų ūkių, turinčių interneto prieigą, dalis	proc.	n. d.	24.
<b>III. Socialiniai rodikliai</b>	Gyventojų skaičius	tūkst. gyv.	0,296	25.
	Gyventojų su aukščiau išsilavinimu dalis	proc.	n. d.	26.
	Darbingo amžiaus gyv. dalis	proc.	n. d.	27.

	Natūralus gyventojų prieaugis	gyv.	n. d.	28.
	Vidutinis šeimos dydis	asmenų skaičius	n. d.	29.
	Senatvės pensininkų ir darbingo amžiaus gyventojų skaičiaus santykis	proc.	n. d.	30.
	Ikimokyklinio ugdymo vietų	vt. sk./100 vaikų	123	31.
	Mokyklų sk.	sk./1000 gyv.	3,38	32.
	Kultūros įstaigų sk.	sk./1000 gyv.	3,38	33.
	Sveikatos apsaugos ministerijos sistemos įstaigų sk.	sk./1000 gyv.	3,38	34.
	Nusikalstamumas	sk./1000 gyv.	27,03	35.
	Eismo saugumo lygis	sk./1000 gyv.	3,38	36.
<b>IV. Ekonominiai rodikliai</b>	Užimtumas	proc.	n. d.	37.
	Nedarbo lygis	proc.	n. d.	38.
	Vidutinis mėnesinis darbo užmokestis	EUR	n. d.	39.
	Gyvenamosios paskirties būsto vertė	EUR/m <sup>2</sup>	n. d.	40.
	Ūkio subjektų turinčių daugiau kaip 50 darbuotojų skaičius	proc.	n. d.	41.
	Materialinės investicijos	tūkst. EUR/ gyv.	n. d.	42.
	Tiesioginės užsienio investicijos	tūkst. EUR/ gyv.	n. d.	43.
	Europos sąjungos struktūrinių fondų lėšos	tūkst. EUR/ gyv.	n. d.	44.
	Apgyvendinimo įstaigos	sk./1000 gyv.	6,76	45.
	Turistų srutai	sk./1000 gyv.	n. d.	46.
<b>V. Aplinkosauginiai rodikliai</b>	Dienų skaičius, kai buvo viršyta leistina oro tarša iš stacionarių taršos šaltinių	sk.	n. d.	47.
	Dienų skaičius, kai buvo viršyta leistina oro tarša iš mobilių taršos šaltinių	sk.	n. d.	48.
	Nuotekų (ūkio, buities, gamybos) išvalytų iki DLT normų ir išleistų į paviršinius vandenis kiekis	m <sup>3</sup> /gyv.	55,63	49.

**Duomenų šaltiniai:**

- n. d. - nėra duomenų
1. Išvestinis rodiklis. Oficialios statistikos portalo duomenys - Gyventojų skaičius metų pradžioje ir Lietuvos Respublikos žemės fondo ataskaitų duomenys - Bendras plotas.
  2. Tokia išraiška rodiklis neskaiciuojamas / tokio rodiklio atitinkamu laiku nebuvo.
  3. Tokia išraiška rodiklis neskaiciuojamas / tokio rodiklio atitinkamu laiku nebuvo.
  4. Teritorijų planavimo dokumentų registro, Biržų rajono savivaldybės administracijos Architektūros ir urbanistikos skyriaus duomenys.
  5. Teritorijų planavimo dokumentų registro, Biržų rajono savivaldybės administracijos Architektūros ir urbanistikos skyriaus duomenys.
  6. Informacinių statybos vartų „Infostatyba“ duomenys, Biržų rajono savivaldybės administracijos Architektūros ir urbanistikos skyriaus duomenys.
  7. Informacinių statybos vartų „Infostatyba“ duomenys, Biržų rajono savivaldybės administracijos Architektūros ir urbanistikos skyriaus duomenys.
  8. Tokia išraiška rodiklis neskaiciuojamas / tokio rodiklio atitinkamu laiku nebuvo. Teikiama visų pastatų antžeminės dalies patalpų, įskaitant cokolinių aukštų ir naudojamų pastogių patalpas, bendrojo ploto suma (www.geoportal.lt; GRPK GDB10LT-dynamic-3491).
  9. Tokia išraiška rodiklis neskaiciuojamas / tokio rodiklio atitinkamu laiku nebuvo, teikiamas išvestinis rodiklis. Remtasi Lietuvos erdvinės informacijos portalo duomenimis (GDB10, 2022 m.). Imtyje naudotas medžių, krūmų želdinių ir žėlinių (sd15 - 37,3 ha), sodų (ms4 - 1,1 ha), miškų (ms0 - 6 ha) ir medžių juostų (mj0 - 0 ha) bendras plotas stebimoje teritorijoje.
  10. Tokia išraiška rodiklis neskaiciuojamas / tokio rodiklio atitinkamu laiku nebuvo.
  11. Tokia išraiška rodiklis neskaiciuojamas / tokio rodiklio atitinkamu laiku nebuvo.
  12. Tokia išraiška rodiklis neskaiciuojamas / tokio rodiklio atitinkamu laiku nebuvo, teikiamas išvestinis rodiklis. Remtasi Lietuvos erdvinės informacijos portalo duomenimis (GDB10, 2022 m.). Imtyje naudotas kultūros paveldo objektų užimamas plotas - 8,3 ha.
  13. Tokia išraiška rodiklis neskaiciuojamas / tokio rodiklio atitinkamu laiku nebuvo, teikiamas išvestinis rodiklis. Remtasi Lietuvos erdvinės informacijos portalo duomenimis (GDB10, 2022 m.).
  14. Tokia išraiška rodiklis neskaiciuojamas / tokio rodiklio atitinkamu laiku nebuvo.
  15. UAB „Biržų vandenys“ duomenys.
  16. UAB „Biržų vandenys“ duomenys.
  17. UAB „LITESKO“ filialas Biržų šiluma tokių duomenų neturi.
  18. UAB „Biržų vandenys“ duomenų apie vandentiekio ir nuotekų tinklus stebimoje teritorijoje neturi.
  19. AB „Energijos skirstymo operatorius“ duomenys. Nauji elektros skirstomieji tinklai netiesti.
  20. UAB "LITESKO" filialas "Biržų šiluma" duomenys.

21. AB „Energijos skirstymo operatorius“ duomenys. Iš viso iki 2021-01-01 gamtinių dujų skirstymo tinklai sudarė 1,80 km. Per 2022 m. gamtinių dujų skirstymo tinklų plėtra nevykdyta.
22. Tokia išraiška rodiklis neskaiciuojamas / tokio rodiklio atitinkamu laiku nebuvo.
23. Tokia išraiška rodiklis neskaiciuojamas / tokio rodiklio atitinkamu laiku nebuvo.
24. Tokia išraiška rodiklis neskaiciuojamas / tokio rodiklio atitinkamu laiku nebuvo.
25. Išvestinis rodiklis. Nuolatinių gyventojų skaičius metų pradžioje, gyventojai. Pabiržės seniūnijos duomenys.
26. Tokia išraiška rodiklis neskaiciuojamas / tokio rodiklio atitinkamu laiku nebuvo.
27. Tokia išraiška rodiklis neskaiciuojamas / tokio rodiklio atitinkamu laiku nebuvo.
28. Tokia išraiška rodiklis neskaiciuojamas / tokio rodiklio atitinkamu laiku nebuvo.
29. Tokia išraiška rodiklis neskaiciuojamas / tokio rodiklio atitinkamu laiku nebuvo.
30. Tokia išraiška rodiklis neskaiciuojamas / tokio rodiklio atitinkamu laiku nebuvo.
31. Biržų rajono savivaldybės administracijos Švietimo, Kultūros ir sporto skyriaus duomenys. 2021 m. - 16 vt., 2022 m. - 16 vt.. Iki 20% laisvų vietų kiekvienais metais.
32. Išvestinis rodiklis. Biržų rajono savivaldybės administracijos Švietimo, kultūros ir sporto skyriaus duomenys. 2022 m. - 1 įstaiga.
33. Išvestinis rodiklis. Biržų rajono savivaldybės administracijos Švietimo, kultūros ir sporto skyriaus duomenys. 2020 m. - 1, 2021 m. - 1 ir 2022 m. - 1 įstaiga.
34. Išvestinis rodiklis. Biržų rajono savivaldybės administracijos Švietimo, kultūros ir sporto skyriaus duomenys. 2022 m. - 1 įstaiga.
35. Išvestinis rodiklis. Biudžetinės įstaigos Informatikos ir ryšių departamento prie LR Vidaus reikalų ministerijos duomenys. Imtyje naudotas nusikalstamų veikų sk. Pabiržės mstl. ir Likėnuose 2022 m. - 8 veikos.
36. Tokia išraiška rodiklis neskaiciuojamas / tokio rodiklio atitinkamu laiku nebuvo. Biudžetinės įstaigos Informatikos ir ryšių departamento prie LR Vidaus reikalų ministerijos duomenys. Teikiamas nusikalstamų veikų skaičius Vabalninko m. pagal BK straipsnius: 281 Kelių transporto eismo saugumo ar transporto priemonių eksploatavimo taisyklių pažeidimas ir 281 (1) Transporto priemonių vairavimas, kai vairuoja neblaivus asmuo. Pabiržės mstl. ir Likėnuose 2022 m. - 1 veika.
37. Tokia išraiška rodiklis neskaiciuojamas / tokio rodiklio atitinkamu laiku nebuvo.
38. Tokia išraiška rodiklis neskaiciuojamas / tokio rodiklio atitinkamu laiku nebuvo. Užimtumo tarnybos prie LR SADM Biržų skyriaus duomenimis: 2022 m. Pabiržės mstl./Likėnų k. buvo 19 bedarbių.
39. Tokia išraiška rodiklis neskaiciuojamas / tokio rodiklio atitinkamu laiku nebuvo.
40. Tokia išraiška rodiklis neskaiciuojamas / tokio rodiklio atitinkamu laiku nebuvo.
41. Tokia išraiška rodiklis neskaiciuojamas / tokio rodiklio atitinkamu laiku nebuvo.
42. Tokia išraiška rodiklis neskaiciuojamas / tokio rodiklio atitinkamu laiku nebuvo.
43. Tokia išraiška rodiklis neskaiciuojamas / tokio rodiklio atitinkamu laiku nebuvo.
44. Tokia išraiška rodiklis neskaiciuojamas / tokio rodiklio atitinkamu laiku nebuvo.
45. Išvestinis rodiklis. Pabiržės seniūnijos duomenimis apgyvendinimo įstaigas teritorijoje teikia Likėnų reabilitacinė ligoninė ir mokyklos bendrabutis (2 įstaigos).
46. Tokia išraiška rodiklis neskaiciuojamas / tokio rodiklio atitinkamu laiku nebuvo.



- 47. Tokia išraiška rodiklis neskaiciuojamas / tokio rodiklio atitinkamu laiku nebuvo.
  - 48. Tokia išraiška rodiklis neskaiciuojamas / tokio rodiklio atitinkamu laiku nebuvo.
  - 49. Išvestinis rodiklis. UAB „Biržų vandenys“ duomenys. Nuotekų (ūkio, buities, gamybos) išvalytų iki DLT normų ir išleistų į paviršinius vandenis kiekis 2021 m. - 43,27, 2022 m. - 43,27 tūkst. m<sup>3</sup>.
-

**DETALŪS METADUOMENYS**

<b>Dokumento sudarytojas (-ai)</b>	Biržų rajono savivaldybė 188642660, LT-41143 Vytauto g. 38, Biržai
<b>Dokumento pavadinimas (antraštė)</b>	DĖL 2022 METŲ GYVENAMOSIOS VIETOVĖS, KURIAI SIEKIAMA LIKĖNŲ KURORTINĖS TERITORIJOS STATUSO, BENDROJO PLANO SPRENDINIŲ ĮGYVENDINIMO STEBĖSENOS ATASKAITOS PATVIRTINIMO
<b>Dokumento registracijos data ir numeris</b>	2023-05-17 Nr. A-381
<b>Dokumento gavimo data ir dokumento gavimo registracijos numeris</b>	–
<b>Dokumento specifikacijos identifikavimo žymuo</b>	ADOC-V1.0
<b>Parašo paskirtis</b>	Pasirašymas
<b>Parašą sukūrusio asmens vardas, pavardė ir pareigos</b>	JURGA BAGAMOLOVIENĖ, Administracijos direktorė, Biržų rajono savivaldybės administracija
<b>Sertifikatas išduotas</b>	JURGA BAGAMOLOVIENĖ LT
<b>Parašo sukūrimo data ir laikas</b>	2023-05-17 09:20:57 (GMT+03:00)
<b>Parašo formatas</b>	XAdES-T
<b>Laiko žymoje nurodytas laikas</b>	2023-05-17 09:21:14 (GMT+03:00)
<b>Informacija apie sertifikavimo paslaugų teikėją</b>	EID-SK 2016, AS Sertifitseerimiskeskus EE
<b>Sertifikato galiojimo laikas</b>	2020-09-11 10:28:37 – 2025-09-10 23:59:59
<b>Informacija apie būdus, naudotus metaduomenų vientisumui užtikrinti</b>	"Registravimas" paskirties metaduomenų vientisumas užtikrintas naudojant "RCSC IssuingCA, VI Registru centras - i.k. 124110246 LT" išduotą sertifikatą "Dokumentų valdymo sistema Avilys, Biržų rajono savivaldybės administracija, į.k. 188642660 LT", sertifikatas galioja nuo 2021-12-20 12:33:46 iki 2024-12-19 12:33:46
<b>Pagrindinio dokumento priedų skaičius</b>	3
<b>Pagrindinio dokumento pridedamų dokumentų skaičius</b>	–
<b>Priedamo dokumento sudarytojas (-ai)</b>	–
<b>Priedamo dokumento pavadinimas (antraštė)</b>	–
<b>Priedamo dokumento registracijos data ir numeris</b>	–
<b>Programinės įrangos, kuria naudojantis sudarytas elektroninis dokumentas, pavadinimas</b>	Dokumentų valdymo sistema Avilys, versija 3.5.70
<b>Informacija apie elektroninio dokumento ir elektroninio (-ių) parašo (-ų) tikrinimą (tikrinimo data)</b>	Atitinka specifikacijos keliamus reikalavimus. Visi dokumente esantys elektroniniai parašai galioja (2023-05-17 11:39:55)
<b>Paieškos nuoroda</b>	–
<b>Papildomi metaduomenys</b>	Nuorašą suformavo 2023-05-17 11:40:05 Dokumentų valdymo sistema Avilys

Nuorašas tikras

Biržų rajono savivaldybė

2023-05-17