



BIRŽŲ RAJONO SAVIVALDYBĖS ADMINISTRACIJOS DIREKTORIUS

ĮSAKYMAS

**DĖL 2020–2022 METŲ VABALNINKO MIESTO TERITORIJOS BENDROJO PLANO
SPRENDINIŲ ĮGYVENDINIMO STEBĖSENOS ATASKAITOS PATVIRTINIMO**

20 m. d. Nr.
Biržai

Vadovaudamasi Lietuvos Respublikos vietos savivaldos įstatymo 34 straipsnio 6 dalies 2 ir 5 punktais, Lietuvos Respublikos teritorijų planavimo įstatymo 6 straipsnio 2 dalimi, Kompleksinio teritorijų planavimo dokumentų sprendinių įgyvendinimo stebėsenos turinio ir stebėsenos atlikimo tvarkos aprašo, patvirtinto Lietuvos Respublikos aplinkos ministro 2014 m. sausio 7 d. įsakymu Nr. D1-21 „Dėl Kompleksinio teritorijų planavimo dokumentų sprendinių įgyvendinimo stebėsenos turinio ir stebėsenos atlikimo tvarkos aprašo patvirtinimo“, 21 punktu bei atsižvelgdama į Biržų rajono savivaldybės tarybos 2023 m. gegužės 12 d. sprendimą Nr. T-146 „Dėl pritarimo 2020–2022 metų Vabalninko miesto teritorijos bendrojo plano sprendinių įgyvendinimo stebėsenos ataskaitai“,

t v i r t i n u 2020–2022 metų Vabalninko miesto teritorijos bendrojo plano sprendinių įgyvendinimo stebėsenos ataskaitą (pridedama).

Šis įsakymas per vieną mėnesį gali būti skundžiamas Lietuvos administracinių ginčų komisijos Panevėžio apygardos skyriui (Respublikos g. 62, 35158 Panevėžys) Lietuvos Respublikos ikiteisminio administracinių ginčų nagrinėjimo tvarkos įstatymo nustatyta tvarka, Regionų apygardos administraciniam teismui, skundą (prašymą) paduodant bet kuriuose šio teismo rūmuose, Lietuvos Respublikos administracinių bylų teisenos įstatymo nustatyta tvarka.

Administracijos direktorė

Jurga Bagamolovienė

Parengė

Loreta Munikiene
2023-05-15

Nuorašas tikras

Biržų rajono savivaldybė
2023-05-17



C I T Y | L
F O R M | T

2023

2020-2022 METŲ VABALNINKO MIESTO TERITORIJOS
BENDROJO PLANO SPRENDINIŲ ĮGYVENDINIMO STEBĖSENOS
ATASKAITA



Užsakovas	BIRŽŲ RAJONO SAVIVALDYBĖS ADMINISTRACIJA Kodas juridinių asmenų registre - 188642660 Vytauto g. 38, LT-41143 Biržai Tel. 8 450 43142 El. p.: savivaldybe@birzai.lt www.birzai.lt
Ataskaitos pavadinimas	2020-2022 METŲ VABALNINKO MIESTO TERITORIJOS BENDROJO PLANO SPRENDINIŲ ĮGYVENDINIMO STEBĖSENOS ATASKAITA
Teritorijų planavimo dokumentas, kurio sprendiniams atliekama stebėseną	Vabalninko miesto teritorijos bendrasis planas, 2020 m. (TPD registracijos Nr. T00006311)
Planavimo rūšis	Kompleksinio teritorijų planavimo dokumentas
Planavimo porūšis	Savivaldybės dalies bendrasis planas
Planavimo organizatorius	Biržų rajono savivaldybės administracijos direktorius
Sprendimas, kuriuo patvirtintas TPD	Biržų rajono savivaldybės tarybos 2020-02-28 sprendimas Nr. T-57 „Dėl Vabalninko miesto teritorijos bendrojo plano patvirtinimo“
Plano rengėjai	UAB „Urbanistika“
Projektų vadovė	Saulius Motieka (atestat. Nr. A 609)
Pagrindiniai plano tikslai	<ul style="list-style-type: none">▪ Sudaryti sąlygas darniai Vabalninko miesto teritorijos raidai, nuosekliai erdvinei ir funkicinei integracijai, teritorijų sanglaudai, kompleksiskai spręsti socialinius, ekonominius, ekologinius uždavinius.▪ Nustatyti inžinerinės ir socialinės infrastruktūros bei kitų svarbių socialinės ekonominės veiklos sričių vystymo ir įgyvendinimo gaires, numatyti plėtrai reikalingas teritorijas.▪ Sudaryti sąlygas racionaliam gamtinių, žemės gelmių ir energijos išteklių naudojimui ir atkūrimui.▪ Numatyti gamtinio ir kultūrinio kraštovaizdžio savitumo, gamtos ir nekilnojamojo kultūros paveldo išsaugojimą, tikslingą naudojimą ir pažinimą, ekologiškai pusiausvyrai būtino gamtinio karkaso formavimą.▪ Kurti sveiką, saugią, darnią, gyvenamąją aplinką ir visavertę gyvenimo sąlygas.▪ Sudaryti sąlygas privačioms investicijoms, kuriančioms socialinę ir ekonominę gerovę, tinkamos kokybės gyvenimo sąlygas.▪ Derinti fizinių ir juridinių asmenų ar jų grupių bei savivaldybės interesus dėl teritorijos naudojimo ir veiklos plėtojimo teritorijoje

sąlygų.

- Sudaryti sąlygas racionaliam žemės naudojimui.

Plano stebėsenos ataskaitos rengėjas UAB CityForm LT
Įmonės kodas: 304696907
S. Žukausko g. 4, LT-08244 Vilnius
Tel.: +370 616 54100 / El. p.: info@cityform.lt / www.cityform.lt

Kontaktinis asmuo: Dovilė Lazauskaitė
Tel.: +370 684 93756 / El. p.: d.lazauskaite@cityform.lt

TURINY

Atestato Nr.	Pareigos	Vardas Pavardė	Parašas
A1735	Direktorė	Gitana Mineikienė	
	Urbanistikos skyriaus vadovė, PV	Giedrė Ratkutė Skačkauskienė	
	Projekto vadovė	Dovilė Lazauskaitė	



S

Įvadas

BENDROJO PLANO SPRENDINIŲ ĮGYVENDINIMAS.....	8
1.1 Teritorijų planavimo dokumentai.....	9
1.1.1 Valstybės lygmens kompleksinio teritorijų planavimo dokumentai, galiojantys Vabalninko miesto teritorijai.....	9
1.1.2 Savivaldybės lygmens bendrasis planas, galiojantis Vabalninko miesto teritorijai.....	10
1.1.3 Vietos lygmens kompleksinio teritorijų planavimo dokumentai, galiojantys Vabalninko miesto teritorijai.....	11
1.1.4 Savivaldybės lygmens specialiojo teritorijų planavimo dokumentai, galiojantys Vabalninko miesto teritorijai.....	12
1.1.5 Rengiami teritorijų planavimo dokumentai.....	12
1.1.6 Statybą leidžiantys dokumentai.....	12
1.1.7 Renovacija.....	14
1.1.8 Žemėtvarkos projektai.....	16
1.2 Gyventojų skaičiaus ir tankumo pokytis.....	16
1.3 Bendrojo plano sprendinių įgyvendinimo programos priemonių plano temos.....	19
PRIEMONIŲ PLANO VYKDYMAS.....	20
1. URBANISTINĖ STRUKTŪRA.....	20
1.1 Teritorijos naudojimas.....	20
1.2 Sprendiniai perkelti iš Biržų rajono savivaldybės plėtros 2016-2020 m. strateginio plano.....	20
2. SOCIALINĖ APLINKA IR EKONOMINĖ PLĖTRA.....	22
2.1 Būstas.....	22
2.2 Socialinė aplinka.....	23
2.3 Ekonominė aplinka.....	24
3. KRAŠTOVAIZDŽIO APSAUGA.....	26
3.1 Želdynų sistemos plėtojimo ir tvarkymo principinės nuostatos.....	26
3.2 Atskirųjų želdynų tvarkymas.....	26
4. APLINKOS APSAUGOS KRYPTYS.....	27
4.1 Aplinkos kokybės kryptys.....	27
5. NEKILNOJAMASIS KULTŪROS PAVELDAS.....	28
5.1 Sprendiniai perkelti iš Biržų rajono savivaldybės plėtros 2016-2020 m. strateginio plano.....	28
6. SUSISIEKIMO SISTEMA.....	29
6.1 Automobilių gatvės ir keliai.....	29



6.2	Nemotorizuotas transportas.....	30
7.	INŽINERINĖ INFRASTRUKTŪRA.....	31
7.1	Elektros energijos tiekimo sistemos vystymas.....	31
7.2	Šilumos ūkio sistemos vystymas.....	32
7.3	Vandentvarkos ūkio sistemos vystymas.....	33
7.4	Atliekų tvarkymas.....	34
7.5	Elektroninių ryšių (telekomunikacijų) infrastruktūros vystymas.....	34
	IŠVADOS.....	36
	SIŪLYMAI.....	36
	PRIEDAI.....	37

Įvadas

Bendrasis planas yra kompleksinis teritorijų planavimo dokumentas, kuriame pagal teritorijų planavimo lygmenį ir uždavinius nustatoma planuojamos teritorijos erdvinė struktūra ir teritorijos naudojimo privalomosios nuostatos, reikalavimai arba reglamentas ir apsaugos principai, t. y. grafiškai ir raštu pateikiami teritorijų naudojimo, tvarkymo, apsaugos priemonių, teritorijų vystymo reikmių ir sąlygų sprendiniai – planavimo uždavinių sprendimo rezultatai. Šių sprendinių įgyvendinimo būdai nustatomi bendrojo plano sprendinių įgyvendinimo programoje (toliau – Programa), kurią sudaro priemonių planas (toliau – Priemonių planas), stebimų rodiklių sąrašas ir kita informacija, aktuali teritorijų planavimo dokumento sprendinių įgyvendinimui.

Kompleksinio teritorijų planavimo dokumentų sprendinių įgyvendinimo stebėseną atliekama Vabalninko miesto teritorijos bendrojo plano (toliau – Bendrasis planas) sprendiniams. Bendrojo plano sprendinių įgyvendinimo stebėsenos metu sistemaiškai stebimi ir vertinami šio dokumento sprendinių įgyvendinimo kokybiniai ir kiekybiniai aplinkos pokyčiai. Bendrojo plano sprendinių įgyvendinimo stebėsenos ataskaitoje už 2020-2022 m. (toliau – Ataskaita) išdėstomi atliktos už 2020-2022 m. stebėsenos rezultatai, pateikiamos išvados ir reikalingumas keisti ar koreguoti kompleksinio teritorijų planavimo dokumentą.

Stebėsenos uždaviniai

- Surinkti ir išanalizuoti informaciją apie Bendrojo plano sprendinių įgyvendinimą;
- Stebėti, analizuoti ir prognozuoti teritorijos raidos tendencijas ir jų įtaką Bendrojo plano sprendinių įgyvendinimui;
- Pateikti siūlymus dėl galiojančio Bendrojo plano reikalingumo;
- Pateikti pasiūlymus dėl Bendrojo plano tobulinimo.

Stebėsenos pagrindas

- Kompleksinio teritorijų planavimo dokumentų sprendinių įgyvendinimo stebėsenos turinio ir stebėsenos atlikimo tvarkos aprašo, patvirtinto Lietuvos Respublikos aplinkos ministro 2014 m. sausio 7 d. įsakymu Nr. D1-21;
- Vabalninko miesto teritorijos bendrojo plano sprendinių įgyvendinimo programa, patvirtinta Biržų rajono savivaldybės administracijos direktoriaus 2020-11-16 įsakymu Nr. A-943 „Dėl Vabalninko miesto teritorijos bendrojo plano sprendinių įgyvendinimo programos patvirtinimo“;
- Lietuvos Respublikos teritorijos bendrojo plano (TPD registro Nr.T00087007) sprendiniai;
- Biržų rajono savivaldybės teritorijos bendrojo plano keitimo, patvirtinto Biržų rajono savivaldybės tarybos 2021-04-30 sprendimu Nr. T-153 „Dėl Biržų rajono savivaldybės teritorijos bendrojo plano keitimo patvirtinimo“, sprendiniai;
- Vabalninko miesto teritorijos bendrojo plano, patvirtinto Biržų rajono



- savivaldybės tarybos 2020-02-28 sprendimu Nr. T-57 „Dėl Vabalninkų miesto teritorijos bendrojo plano patvirtinimo“, sprendiniai.
- Vabalninko miesto teritorijoje galiojančių kompleksinių ir specialiųjų teritorijų planavimo dokumentų sprendiniai.

Bendrojo plano sprendinių stebėsenos duomenys už 2021 ir 2022 metus rinkti 2022 metais. Rengiant Bendrojo plano sprendinių įgyvendinimo stebėsenos ataskaitą, remtasi: Biržų rajono savivaldybės mero, tarybos ir savivaldybės 2021 m. veiklos ataskaitos duomenimis; Biržų rajono savivaldybės administracijos direktoriaus ir savivaldybės administracijos 2021 m. ir 2022 m. veiklos ataskaitos duomenimis; Biržų rajono savivaldybės 2016-2020 m. strateginio plėtros plano įgyvendinimo ir eigos rezultatų analizės duomenimis; Biržų rajono savivaldybės administracijos skyrių teiktais duomenimis; Vabalninko seniūnijos teiktais duomenimis; UAB „Biržų vandenys“ 2021 m. metinis pranešimas; 2021 metų Biržų rajono savivaldybės teritorijos vandens tiekimo ir nuotekų tvarkymo infrastruktūros plėtros plano keitimo sprendinių įgyvendinimo ataskaita; UAB Biržų autobusų parkas 2022 m. metinio pranešimo duomenimis; Biržų rajono savivaldybės teritorijos vandens tiekimo ir nuotekų tvarkymo infrastruktūros plėtros plano keitimo duomenimis; 2021-2023 m. Biržų rajono savivaldybės Infrastruktūros objektų plėtros bei priežiūros ir teritorijų planavimo programos Nr. 6 2021 metų įgyvendinimo ataskaitos duomenimis; UAB „LITESKO“ filialo „Biržų šiluma“ teiktais duomenimis; Šilumos gamybos ir tiekimo efektyvumo įvertinimo bei investicijų nustatymo trumpalaikėje ir ilgalaikėje perspektyvoje Biržų ir Vabalninko miestuose studijos duomenimis; AB Energijos skirstymo operatoriaus, Valstybės duomenų agentūros, UAB Panevėžio regiono atliekų tvarkymo centro teiktais duomenimis; VĮ Lietuvos automobilių kelių direkcijos, VĮ Registrų centro, VĮ Valstybės žemės fondo ir Oficialiosios statistikos portalo duomenimis; kt. duomenimis.



BENDROJO PLANO SPRENDINIŲ ĮGYVENDINIMAS

Vabalninko miesto teritorijos bendrasis planas yra Biržų rajono savivaldybės dalies bendrasis planas, vietovės lygmens kompleksinio teritorijų planavimo dokumentas, patvirtintas 2020 m. Miesto teritorijos bendruoju planu detalizuoti Biržų rajono savivaldybės teritorijos bendrojo plano, patvirtinto Biržų rajono savivaldybės tarybos 2008 m. birželio 30 d. sprendimu Nr. T-156 sprendiniai. Savivaldybės teritorijos bendrojo plano sprendiniais Vabalninko miestas – savivaldybės lygmens pagrindinis urbanistinis centras (ši nuostata atkeliavo iš LR teritorijos bendrojo plano, patvirtinto 2002 m.).

Bendruoju planu taip pat suformuotos miesto teritorijos funkcinio ir erdvinio vystymo kryptys; optimizuota urbanistinė struktūra, socialinė ir inžinerinė infrastruktūra; numatytos racionalaus žemės gelmių išteklių, žemės ūkio naudmenų, gamtos išteklių išsaugojimo ir naudojimo, gamtinio karkaso ir ekologiškai pagrįstos žemės naudojimo teritorinės struktūros formavimo, gamtos ir nekilnojamojo kultūros paveldo, kraštovaizdžio ir biologinės įvairovės išsaugojimo priemonės; nustatyti Vabalninko miesto socialinės infrastruktūros sistemos vystymo reikalavimai detalizuojant savivaldybės lygmens bendrojo plano teritorijos naudojimo privalomuosius reikalavimus; patikslinti savivaldybės teritorijos bendrajame plane numatytų urbanizuotų ir (ar) urbanizuojamų teritorijų vystymo poreikiai; detalizuotas savivaldybei svarbių objektų išdėstymas; patikslintos žemės ūkio paskirties teritorijų vystymo bei formavimo kryptys; detalizuotos gyvenamosios vietovės kraštovaizdžio savitumui svarbios teritorijos, antropogeniniai ir gamtiniai elementai, panoramos, numatyta jų vizualinė apsauga; patobulinta ir vystyta istoriškai susiklosčiusi urbanistinė struktūra, architektūrinė erdvinė kompozicija.

Bendrojo plano sprendiniai yra parengti dešimties metų laikotarpiui.

Miesto bendrasis planas taikomas:

- priimant sprendimus dėl miesto plėtros prioritetų, teritorijos naudojimo prioritetų, ūkinės veiklos plėtojimo sąlygų ir apribojimų;
- derinant specialiojo ir detaliojo planavimo dokumentus, derinant ir nustatant projektavimo sąlygas teritorinio planavimo ir statybos projektams miesto teritorijoje;
- nustatant savivaldybės biudžeto lėšų skirstymo prioritetus;
- rengiant ir koordinuojant savivaldybės bei valstybės investicijų programas, reklamuojant patrauklių investicinių sąlygų galimybes;
- priimant sprendimus dėl žemės ir kito nekilnojamojo turto paėmimo visuomenės poreikiams: naujoms gatvėms, sankryžoms statyti, magistralinėms komunikacijoms tiesti, miesto bendro naudojimo teritorijoms, želdynams, viešo naudojimo rekreacinėms teritorijoms įrengti savivaldybės lėšomis;
- ir kitais, teisės aktuose numatytais, atvejais.

Vabalninko miesto teritorijos bendrojo plano sprendiniai įgyvendinami pagal patvirtintą jų sprendinių įgyvendinimo Programą. Vabalninko miesto teritorijos bendrojo plano sprendiniai taip pat įgyvendinami detalizuojant sprendinius žemesnio lygmens teritorijų planavimo dokumentuose, detaliuosiuose planuose ar žemėtvarkos planavimo dokumentuose – žemės valdos projektuose, žemės sklypų formavimo ir pertvarkymo projektuose, o kai jie nerengiami - išduodant statybą leidžiančius



dokumentus. Bendrųjų planų sprendiniai įgyvendinami pasinaudojant viešojo sektoriaus lėšomis, taip pat viešojo ir privataus sektorių partnerystę pritraukiant privačias lėšas.

Pagal Programą vykdoma Bendrojo plano stebėseną. Vabalninko miesto teritorijos bendrojo plano sprendinių įgyvendinimo stebėsenos ataskaita rengiama pirmą kartą po to, kai 2020 m. buvo patvirtintas Bendrasis planas. Bendrojo plano sprendinių įgyvendinimo stebėsenos ataskaita rengiama už 2020-2022 m.

Bendrojo plano sprendinių įgyvendinimo stebėsenos ataskaitiniu laikotarpiu keitėsi aukštesnio lygmens teritorijų planavimo dokumentai, galiojantys Bendruoju planu suplanuotai Vabalninko miesto teritorijai. 2021-04-30 Biržų rajono savivaldybės taryba patvirtino Biržų rajono savivaldybės teritorijos bendrojo plano keitimą; 2021-08-26 Biržų rajono savivaldybės teritorijos vandens tiekimo ir nuotekų tvarkymo infrastruktūros plėtros plano keitimą; 2012-12-12 įsigaliojo valstybės lygmens teritorijos bendrojo plano, kurį LR Vyriausybė patvirtino 2021-09-29 sprendimu Nr. 789 „Dėl Lietuvos Respublikos teritorijos bendrojo plano patvirtinimo“ (TPD registro Nr. T00087007) sprendiniai, pakeitę Panevėžio apskrities teritorijos bendrąjį planą, patvirtintą LR Vyriausybės nutarimu Nr. 1531 „Dėl Panevėžio apskrities teritorijos bendrojo (generalinio) plano patvirtinimo“ su visais pakeitimais ir papildymais.

Atsižvelgiant į pakitusį teisinį reguliavimą, naujai patvirtintus aukštesnio lygmens teritorijų planavimo dokumentus, kurių sprendiniai galioja stebimai teritorijai ir į tai, kad BP sprendiniai įgyvendinami detalizuojant sprendinius žemesnio lygmens teritorijų, žemėtvarkos planavimo dokumentuose, išduodant statybą leidžiančius dokumentus ir kt., Ataskaitoje pirmiausia įvertinamos bendrosios Vabalninko miesto vystymosi tendencijos naujai patvirtintų teritorijų planavimo dokumentų nuostatose, parengti ir rengiami žemesnio lygmens teritorijų planavimo dokumentai, išduoti statybą leidžiantys dokumentai ir gyventojų skaičiaus pokytis.

1.1 Teritorijų planavimo dokumentai

1.1.1 Valstybės lygmens kompleksinio teritorijų planavimo dokumentai, galiojantys Vabalninko miesto teritorijai

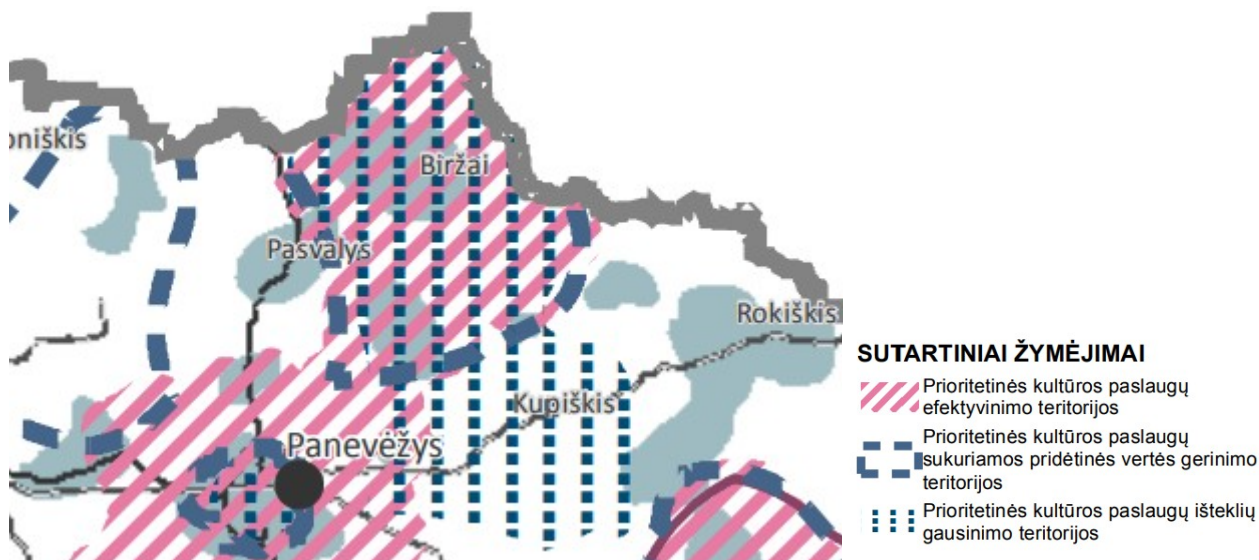
Ataskaitiniu laikotarpiu įsigaliojo valstybės lygmens teritorijos bendrojo plano, kurį LR Vyriausybė patvirtino 2021-09-29 sprendimu Nr. 789 „Dėl Lietuvos Respublikos teritorijos bendrojo plano patvirtinimo“ (TPD registro Nr. T00087007) sprendiniai. Šie sprendiniai, nuo jų patvirtinimo galioja Biržų rajono savivaldybės, taip pat ir Vabalninko miesto teritorijai. LR BP sprendiniai – 10 metų trukmės planavimo dokumentas (iki 2030 m.) – įgyvendinami detalizuojant juos žemesnio lygmens teritorijų planavimo dokumentuose, rengiant sprendinių įgyvendinimo programas.

LR BP 2030 urbanistinių centrų vystymo sistemoje Vabalninko miestas – vietinis centras, užtikrinantis būtino poreikio paslaugas ir aptarnaujantis mažuosius teritorinius vienetus.

LR BP 2030 bendrosiose nuostatose dėl regionalizuotų kultūros paveldo išteklių, minimas Vabalninko miestas. Nuostatoje Nr. 439 „Vidurio Lietuvos partnerysčių grupės kultūros paveldo išteklių“, minima, kad Kraštovaizdžio gamtinių ir kultūrinių komponentų visuma generuoja rekreacinį ir kultūrinį potencialus, pasižymintį dvarų sodybų, architektūrinio paveldo ties Biržais, Pasvaliu, Troškūnais, Vabalninku, Subačium ir Kupiškiu gausa, generuoja daugialypius kultūrinius kraštovaizdžius: išskirtinės



vertės archajiškuosius – Nevėžio, Mūšos upių deltose, kaimiškuosius dvarų sodybų aplink Biržus, Subačius, Panevėžį ir Rokiškio, Biržų, Pasvalio, Panevėžio miestovaizdžius.



1 pav. Iškarpa iš LRBP 2030 brėžinio Kultūros politika ir rekreacija schemos Kultūros paslaugos ir prioritetai

LR BP 2030 planuojama įveiklinti kultūrinių kraštovaizdžių, kultūros kelių bei nematerialaus kultūros paveldo generuojamus išteklius. Planuojamos Vidurio Lietuvos partnerystės grupės partnerystės, stiprinančios arealo plėtos rekreacinį, paslaugų infrastruktūros prioritetus. Naudojant ir įveiklinant rekreacinėms reikmėms arealo kultūrinius kraštovaizdžius, nustatoma pasitelkti visų Panevėžio-Biržų-Rokiškio regione esančių savivaldybių partnerystes, kuriant bendrus rekreacijos ir kultūros paveldo vertybių teritorijų planavimo, bendrus rekreacijos, paslaugų infrastruktūros ir kultūros paveldo vertybių teritorijų planavimo dokumentus ir kt.

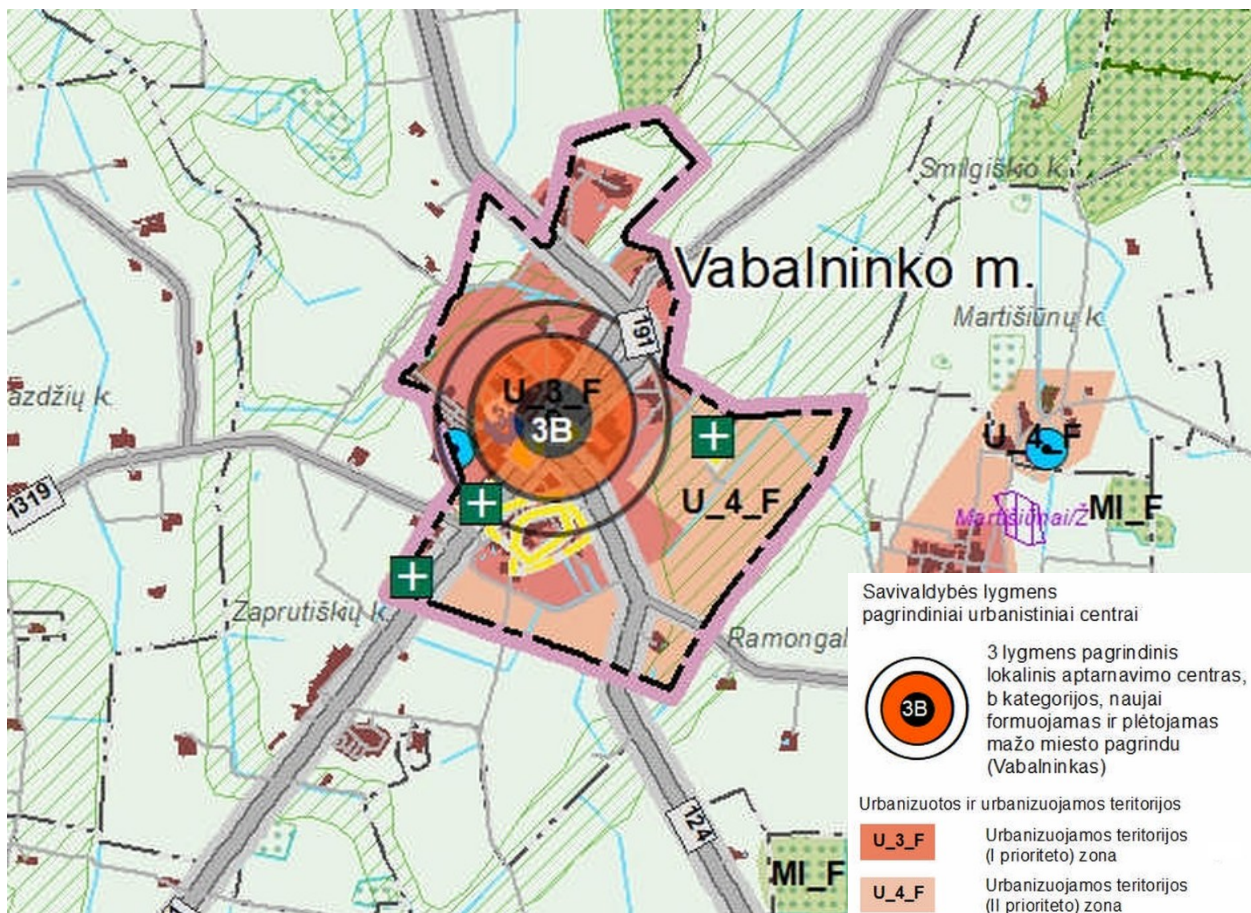
Siekiant efektyviau įgyvendinti stebimo BP sprendinius, būtina atsižvelgti į LR BP 2030 nuostatas.

1.1.2 Savivaldybės lygmens bendrasis planas, galiojantis Vabalninko miesto teritorijai

Ataskaitiniu BP sprendinių įgyvendinimo laikotarpiu – nuo 2020-01-01 iki 2022-12-31 patvirtintas Biržų rajono savivaldybės bendrasis planas, t. y. Biržų rajono savivaldybės teritorijos bendrojo plano keitimas (2021 m.). Galiojančio savivaldybės lygmens bendrojo plano urbanistinės struktūros vystymo sprendimais Vabalninko miestas – savivaldybės lygmens pagrindinis urbanistinis centras (3 lygmens pagrindinis lokalinis aptarnavimo centras, b kategorijos, naujai formuojamas ir plėtojamas mažo miesto pagrindu – nuostata atkeliavusi iš tuo metu galiojusio LRBP), palaikantis Biržų rajono savivaldybės dalies gyvybingumą, taip pat prioritetu telkia viešas paslaugas, skirtas Biržų rajono savivaldybės gyventojams, jų gyvenimo kokybei užtikrinti.

Vabalninko miestas priskirtas urbanizuotų intensyvaus ir vidutinio intensyvumo kompaktiško užstatymo vystymo (saugojimo, modernizavimo ir konversijos) strategijai. Taip pat miestas Biržų rajono rekreacinėje sistemoje išskirtas kaip rajoninio lygmens turizmo ir rekreacinio aptarnavimo centras. Vabalninko miestu praeina dviračių turizmo trasa „Šiaurės Aukštaitijos žiedas“, Autoturizmo trasa „Biržų krašto žiedas“, jungiančios rajono turizmo ir rekreacinio vystymo centrus ir leidžiančios susipažinti su

gamtos ir kultūros paveldo vertybėmis išsiskiriančiomis Biržų krašto teritorijomis. Vabalninko miesto istorinis centras – yra urbanistiniu, architektūriniu požiūriu vertinga vietovė. Savivaldybės bendrajame plane įtvirtinta būtinybė apsvarstyti galimybes inicijuoti jo registravimą Nekilnojamųjų kultūros vertybių registre ir skelbimą saugomu savivaldybės bei apsaugos dokumentu rengimą.



2 pav. iškarpa iš Biržų r. sav. teritorijos BP keitimo Pagrindinio brėžinio

Vabalninko miesto teritorija priskirta urbanizuojamų teritorijų (I prioriteto) zonai ir urbanizuojamų teritorijų (II prioriteto) zonai.

Atsižvelgiant į tai, kad Vabalninko miestui parengtas žemesnio lygmens teritorijų planavimo dokumentas (Vabalninko miesto teritorijos bendrasis planas), savivaldybės bendrajame plane minima, kad veikla ir plėtra jame vykdoma koordinuotai. Taip pat minima, kad pagal poreikį minėti teritorijų planavimo dokumentai gali būti koreguojami ar keičiami.

1.1.3 Vietos lygmens kompleksinio teritorijų planavimo dokumentai, galiojantys Vabalninko miesto teritorijai

Bendrojo plano sprendiniai pateikti mastelyje M 1:2000, šiuo atveju detalizuoti ne tik galiojusio Savivaldybės lygmens bendrojo plano teritorijos naudojimo reikalavimai, nustatant leidžiamuosius užstatymo intensyvumo rodiklius, galimus užstatymo tipus, užstatymo aukštį ir, bet ir teritorijos naudojimo tipą kartu su didžiausiais leidžiamaisiais užstatymo tankio rodikliais.



Bendrojo plano tekstiniais reglamentais nustatyta, kad Bendruoju planu reglamentuojamų rajonų dydis nurodo teritoriją, kurią būtina išanalizuoti prieš rengiant juose kvartalų detaliuosius planus, taip pat inžinerinės infrastruktūros specialiuosius planus jeigu veiklos ir teritorijos specifika nereikalauja nagrinėti didesnę ar mažesnę teritoriją (teritorijos vystymo koncepcija). Taip pat miesto teritorijos bendrajame plane nebuvo galimybės pilnai teritoriškai lokalizuoti priklausomuosius (vietinės reikšmės) želdynus naujai įsavinamose urbanistinės plėtros zonose. Todėl šių želdynų nustatymas galimas teritorijų detaliuosiuose planuose ir kituose projektuose. Pagal bendrąjį planą konkrečios gamtinio karkaso teritorijų tvarkymo priemonės turi būti nustatomos rengiant bendrajame plane nustatytų reglamentuojamų zonų detaliuosius planus ar kitus projektus.

Ataskaitiniu BP sprendinių įgyvendinimo laikotarpiu – nuo 2020-01-01 iki 2022-12-31 Vabalninkų miesto teritorijai detalieji planai nebuvo rengti.

1.1.4 Savivaldybės lygmens specialiojo teritorijų planavimo dokumentai, galiojantys Vabalninko miesto teritorijai

Ataskaitiniu BP sprendinių įgyvendinimo laikotarpiu – nuo 2020-01-01 iki 2022-12-31 Vabalninko miesto teritorijai specialiojo teritorijų planavimo dokumentai nerengti, tačiau Biržų rajono savivaldybės taryba 2021 m. patvirtinto Biržų rajono savivaldybės teritorijos vandens tiekimo ir nuotekų tvarkymo infrastruktūros plėtros plano keitimą.

Įvertintas Vabalninko miesto dydžio, išreikšto gyventojų dydžiu ekvivalentas. Nustatyta, kad teritorijoje susidaro mažesnė nei 2000 gyventojų ekvivalentą atitinkanti tarša. Vabalninko mieste nustatyta VGVNT teritorijos dalis, kurioje numatyta centralizuota vandens tiekimo ir/arba centralizuota nuotekų tvarkymo teritorija. Suplanuoti vandens tiekimo ir buitinių nuotekų tinklai, vandens gerinimo įrenginių statyba. Paskaičiuoti infrastruktūros vystymo kaštai. Nustatyta nuotekų valymo įrenginių sanitarinės apsaugos zona.

1.1.5 Rengiami teritorijų planavimo dokumentai

Remiantis LR teritorijų planavimo dokumentų rengimo ir teritorijų planavimo proceso valstybės priežiūros sistemoje pateikiama informacija, Bendruoju planu suplanuota teritorija patenka į Biržų rajono savivaldybės teritorijos bendrojo plano koregavimu planuojamą teritoriją. Ši korektūra yra parengiamajame etape. Planu siekiama nustatyti Biržų rajono savivaldybės teritorijos prioritetinių plėtros teritorijų inžinerinės ir socialinės savivaldybės infrastruktūros vystymo ir įgyvendinimo gaires.

Vabalninko miesto teritorija taip pat patenka į rengiamo Atsinaujinančių išteklių energetikos inžinerinės infrastruktūros vystymo Biržų rajono savivaldybės Širvėnos ir Vabalninko seniūnijų teritorijose specialiojo plano planuojamą teritoriją. Planu siekiama numatyti Biržų rajono savivaldybės Širvėnos ir Vabalninko seniūnijų teritorijose atsinaujinančių išteklių energetikos inžinerinės infrastruktūros, įskaitant ir su tuo susijusių inžinerinių komunikacijų, vystymą. Planas šiuo metu yra rengimo stadijoje.

1.1.6 Statybą leidžiantys dokumentai

Pateikiama informacija apie išduotus statybą leidžiančius dokumentus ir baigtus statyti naujus gyvenamuosius ir negyvenamuosius pastatus, parengta naudojant LR Statybos leidimų ir statybos valstybinės priežiūros informacinės sistemos (IS) „Infostatyba“ duomenis.



Biržų rajono savivaldybės administracija per 2020-2022 m. Vabalninko mieste išdavė 9 statybą leidžiančius dokumentus.

Per 2020 m. - 5 statybą leidžiantys dokumentai:

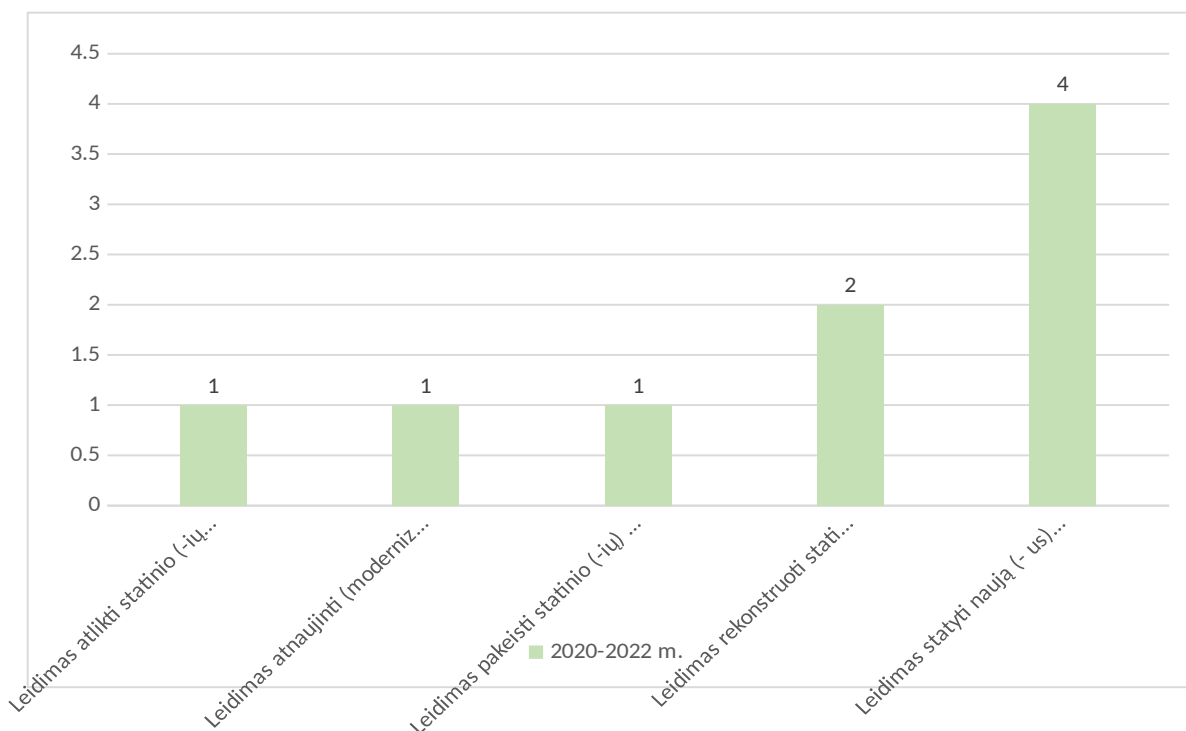
- 1 leidimas atlikti statinio (-ių) paprastąjį remontą;
- 1 leidimas atnaujinti (modernizuoti) pastatą (- us);
- 2 leidimus rekonstruoti statinį (- ius);
- 1 leidimas statyti naują (- us) statinį (- ius).
-

Per 2021 m. - 1 statybą leidžiantis dokumentas:

- 1 leidimas statyti naują (- us) statinį (- ius).

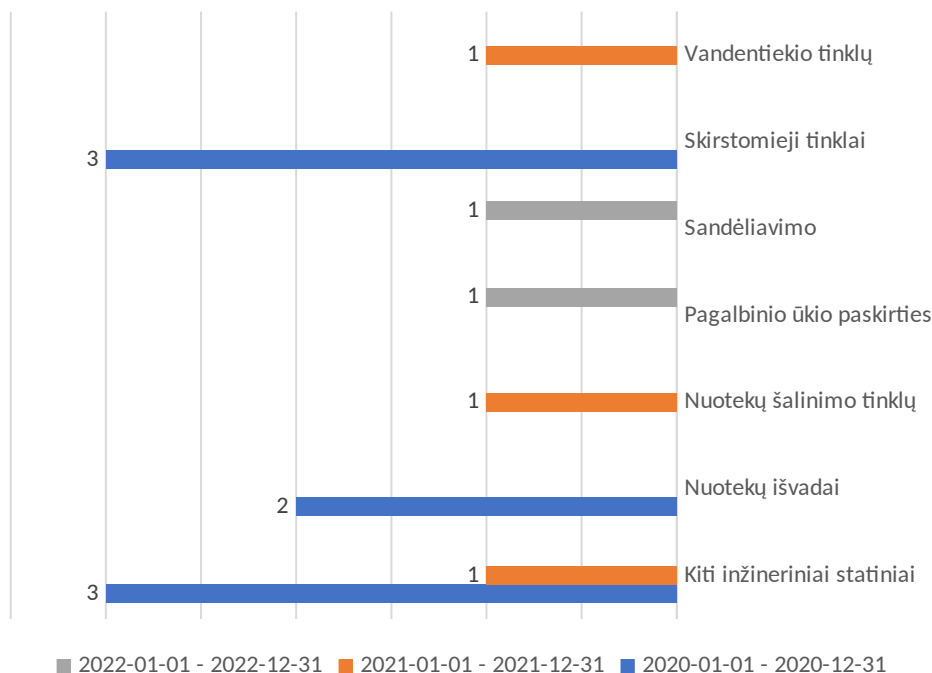
Per 2022 m. - 2 statybą leidžiantis dokumentas:

- 1 leidimas pakeisti statinio (-ių) / patalpos (-ų) paskirtį;
- 2 leidimas statyti naują (- us) statinį (- ius).



3 pav. Per 2020-2022 m. Biržų rajono savivaldybės administracijos išduoti statybą leidžiantys dokumentai Vabalninko mieste. Duomenų šaltinis: Valstybinės teritorijų planavimo ir statybos inspekcijos prie Aplinkos ministerijos informacinė sistema „Info statyba“.

Grafike pateiktas naujiems statiniams statybą leidžiančių dokumentų, išduotų Vabalninko m. skaičiaus pokyčiai. Iš grafike pateikiamų duomenų matyti, kad 2020 m. daugiausiai statybos leidimų išduota naujų kitų inžinerinių statinių ir skirstomųjų tinklų statybai. Taip leidimai buvo išduodami naujų nuotekų išvadų statybai. 2021 m. išduota po vieną leidimą naujų kitų inžinerinių statinių, nuotekų šalinimo tinklų ir vandentiekio tinklų statybai. 2022 m. išduotas leidimas naujam sandėliavimo statiniui ir pagalbinio ūkio paskirties statinio statybai.



4. pav. Biržų r. sav. administracijos 2020-2022 m. statiniai pagal išduotus leidimus Vabalninko m. (naujo statinio statyba)

2020 m. išduotas 1 leidimas gyvenamojo (trijų ir daugiau butų - daugiabučiai pastatai) statinio paprastajam remontui ir 3 leidimai statinių rekonstravimui: 2 melioracijos statinių rekonstravimui ir garažo rekonstravimui.

Analizuojant išduotų statybą Vabalninko mieste leidžiančių dokumentų skaičių, matyti, kad aktyviausiai vyko naujų statinių statybos procesai: daugiausiai inžinerinės infrastruktūros statinių statybos procesai. Tuo tarpu statinio (-ių) rekonstravimo ar jų paprastojo remonto apimtys sudarė apie 30 proc. viso statybos proceso. Lyginant savivaldybės 2020 m. ir 2022 m. išduotų statybos dokumentų skaičių matyti, kad pastarųjų skaičius sumažėjo 67 proc.

1.1.7 Renovacija

LR aplinkos ministerijos Aplinkos projektų valdymo agentūros, kuri administruoja Daugiabučių namų atnaujinimo (modernizavimo) programą bei vykdo Lietuvos Respublikos valstybės paramos daugiabučiams namams atnaujinti (modernizuoti) įstatyme nustatytas funkcijas, duomenimis (Lietuvos renovacijos žemėlapis) Vabalninke yra 32 daugiabučiai yra potencialūs renovacijai. Biržų r. sav. renovacijos prioritetą teikiamas tiems daugiabučiams, kuriems yra užtikrintas centralizuotas šilumos tiekimas.

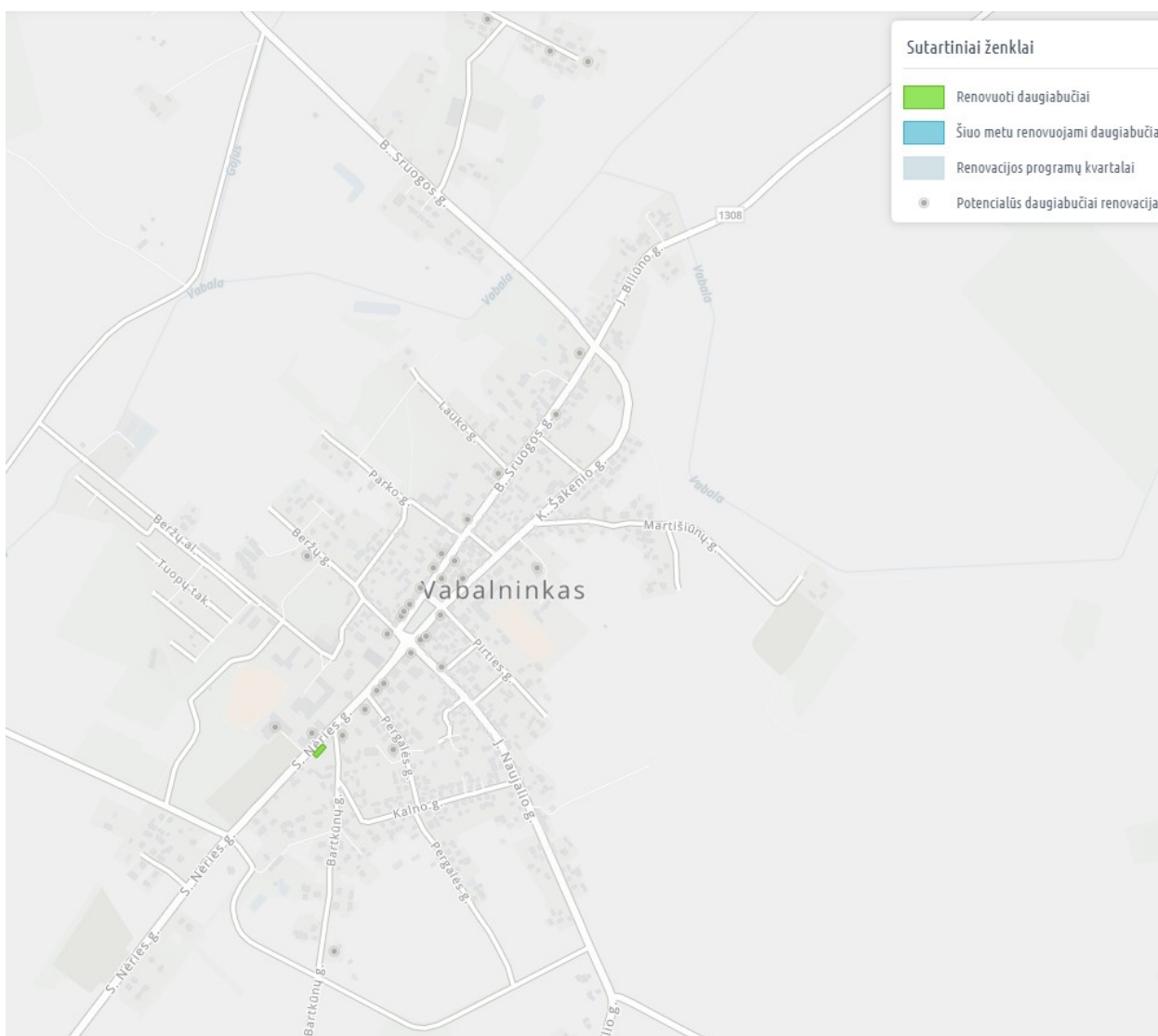
2022 m. parengta Šilumos gamybos ir tiekimo efektyvumo įvertinimo, investicijų ir nustatymo trumpalaikėje ir ilgalaikėje perspektyvoje Biržų ir Vabalninko miestuose studija. Studijoje pateiktos išvados ir rekomendacijos dėl racionalaus objektų, esančių Vabalninko mieste, aprūpinimo šiluma. Pagal 2022 m. parengtą šilumos studiją - Vabalninko m. renovuotinais laikytini 7 daugiabučiai.



Iki šiol, Vabalninke renovuotas vienas daugiabutis. Renovacijos projektas vykdytas 2019-2022 m. Renovuotas 1976 m. pastatytas 3 aukštų pastatas S. Nėries g. 21, Vabalninke. Pastatas šildomas centrinio šildymo būdu. Renovuotame name yra 18 butų. Pastato modernizavimo administratorė – UAB Biržų šilumos tinklai.

Po renovacijos pastatas įgijo aukštesnę energetinio naudingumo klasę: buvo F klasė, po renovacijos pastatas įgijo B klasę. Skaičiuojamas 55,3 proc. šiluminės energijos sąnaudų sumažėjimas. Taip pat 29,6 t CO² ekv./metus sumažėjo šiltnamio efektą sukeliančių dujų kiekis (savivaldybės vidurkis siekia 52,4 t CO² ekv./metus).

Šiuo metu Vabalninko mieste daugiabučiai namai nėra renovuojami, tačiau per 2022 m. paruošti ir gyventojams pristatyti namų S. Nėries g.1, Pergalės g. 8, S. Nėries g.13, Vabalninke investiciniai planai.



5 pav. Renovuoti ir potencialūs daugiabučiai renovacijai Vabalninko mieste. Duomenų šaltinis: VŠĮ Būsto energijos taupymo agentūra.

Nors, informacijos apie kvartalinės renovacijos objektus Vabalninko mieste nėra, tačiau žinia, kad Biržų rajono savivaldybės bendruomenės iniciatyvų, skirtų Savivaldybės viešosioms erdvėms ir gyvenamajai



aplinkai kurti ir plėsti, projektų idėjų atrankos ir finansavimo tvarka suteiktomis galimybėmis įgyvendintas projektas „Kuriame patrauklią ir patogią aplinką“ Vabalninke, S. Nėries g. 21 gyvenamojo daugiabučio gyvenamajai aplinkai gerinti. Projekto įgyvendinimo metu įrengta automobilių stovėjimo aikštelė (18x18 m) su skaldos danga ir borteliais, du suoliukai ir du dviračių pastatymo stovai, šalia gyvenamojo namo pasodinti želdiniai.

Biržų rajono savivaldybės taryba 2019 m. kovo 28 d. sprendimu Nr. T-72 patvirtino Biržų rajono energinio efektyvumo didinimo daugiabučiuose namuose programą, o jos įgyvendinimo administratoriumi paskyrė UAB „Biržų šilumos tinklai“ (Rotušės g. 20A, Biržai). Šios programos paskirtis atkurti ar pagerinti Biržų rajone esančių daugiabučių namų technines ir energines normatyvines savybes siekiant esminių statinio reikalavimų visumos išlaikymo, šiluminės energijos sąnaudų sumažinimo ir racionalaus energinių išteklių naudojimo, gyventojų išlaidų šildymui sumažinimo ir gyvenimo kokybės pagerinimo.

Biržų rajono savivaldybės administracijos direktorius 2021-05-03 įsakymu Nr. A-293 patvirtino sąrašą daugiabučių namų, dalyvaujančių Biržų rajono energinio efektyvumo didinimo daugiabučiuose namuose programoje. Šiame sąrašė yra 4 daugiabučiai namai, kurie yra Biržų r., visi kiti – Biržų mieste. Į sąrašą įtrauktas vienas daugiabutis, esantis Vabalninko mieste ir tai yra tas pats daugiabutis, kuriam atlikta renovacija.

Biržų rajono savivaldybė pagal renovacijos tempą tarp visų savivaldybių užima gan aukštą šeštą vietą. Tačiau didžioji dalis renovuotų ir renovuojamų namų yra Biržų mieste. Vabalninke renovuota tik 3 proc. visų potencialiai renovuotinų daugiabučių, taigi lyginant bendrame rajono kontekste, galime sakyti, kad renovacijos tempai Vabalninke vyksta lėtai.

1.1.8 Žemėtvarkos projektai

Remiantis Žemėtvarkos planavimo dokumentų rengimo informacinės sistemos duomenimis, ataskaitiniu laikotarpiu Vabalninko mieste parengti trys žemės sklypo formavimo pertvarkymo projektai. Kiekvienais ataskaitiniais metais Biržų rajono savivaldybės administracijos direktorius įsakymais patvirtinta po vieną žemės sklypų formavimo pertvarkymo projektą:

2020 m. patvirtintas Žemės sklypų Vabalninke, S. Nėries g. 13, S. Nėries g. 17, S. Nėries g. 21, Pergalės g. 8a, formavimo ir pertvarkymo projektas, kuriuo 0,7199 ha ploto žemės sklypams nustatyta pagrindinė žemės naudojimo paskirtis – kitos paskirties žemė, naudojimo būdas – daugiabučių gyvenamųjų pastatų ir bendrabučių teritorijos.

2021 m. Žemės sklypo Biržų r. sav., Vabalninko sen., Vabalninke, S. Nėries g. 27, formavimo ir pertvarkymo projektas, kuriuo nustatė kad 0,1494 ha ploto žemės sklypo pagrindinė žemės naudojimo paskirtis – kitos paskirties žemė, naudojimo būdas – vienbučių ir dvibučių gyvenamųjų pastatų teritorijos. Sklypui taikomos Specialiosios žemės naudojimo sąlygos, nustatytos Lietuvos Respublikos specialiųjų žemės naudojimo sąlygų įstatyme.

2022 m. Žemės sklypo Biržų r. sav., Vabalninko m., J. Biliūno g. 14, formavimo ir pertvarkymo projektas, kuriuo nustatyta 0,3000 ha ploto žemės sklypo pagrindinė žemės naudojimo paskirtis – kita, naudojimo būdas – vienbučių ir dvibučių gyvenamųjų pastatų teritorijos ir 0,3000 ha ploto žemės sklypo žemės naudojimo paskirtis – kita, naudojimo būdas – vienbučių ir dvibučių gyvenamųjų pastatų teritorijos. Sklypams taikomos Specialiosios žemės naudojimo sąlygos, nustatytos Lietuvos Respublikos specialiųjų žemės naudojimo sąlygų įstatyme.



1.2 Gyventojų skaičiaus ir tankumo pokytis

Gyventojų skaičiaus ir tankio pokyčio imtis – metai, kuomet buvo patvirtintas Bendrasis planas, t. y.: Vabalninko miesto teritorijos BP patvirtintas 2020 m. ir BP sprendinių įgyvendinimo stebėsenos ataskaitiniai metai – 2021-2022 m.

Lietuvos statistikos departamento duomenimis, nuolatinių gyventojų skaičius Vabalninko mieste nuo bendrojo plano patvirtinimo sumažėjo 6,3 proc. arba 54 gyventojais. 2023 m. pradžioje Vabalninke gyveno 797 nuolatiniai gyventojai. Gyventojų skaičiaus mažėjimą lėmė neigiama neto tarptautinė migracija ir neigiama natūrali gyventojų kaita.

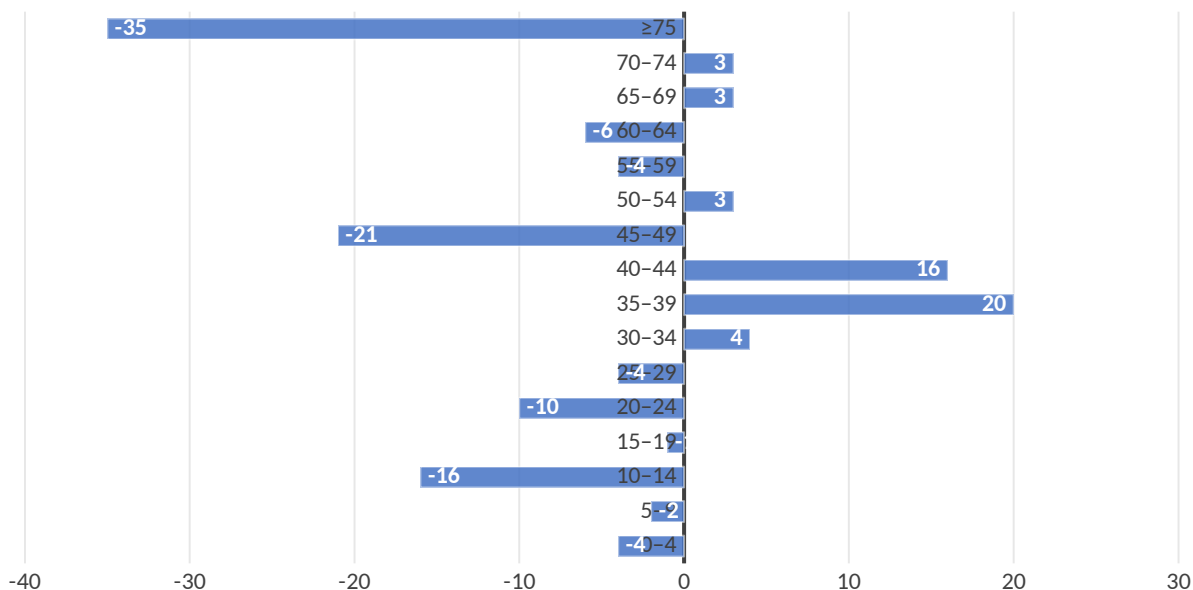
LR Žemės fondo duomenimis, per ataskaitinį laikotarpį miesto bendras plotas nesikeitė – 15,5513 km², tačiau nuo Bendrojo plano patvirtinimo (2014 m.) miesto bendras plotas sumažėjo 2,28 km². Dėl mažėjančio gyventojų skaičiaus, tačiau ir sumažėjus bendram miesto plotui gyventojų tankumas Biržų mieste nuo Bendrojo plano patvirtinimo (2014 m.) padidėjo 2,7 proc. Detalesnė informacija pateikta lentelėje.

1.1 lentelė. Bendrosios nuolatinių gyventojų skaičiaus ir tankio Vabalninko mieste tendencijos

	2020 m.	2021 m.	2022 m.	2023 m.	Pokytis / proc.
Nuolatinių gyventojų skaičius metų pradžioje, asmenys					
Vabalninko m.	851	857	813	797	-54 / -6,3 proc.
Teritorija (žemės plotas) metų pradžioje, km ²					
Vabalninko m.	3,8843	3,8843	3,8843	3,8843	Nekito
Gyventojų tankumas, gyv./km ²					
Vabalninko m.	219	221	209	205	-14 / - 6,4 proc.

Duomenų šaltinis: Lietuvos statistikos departamentas, LR Žemės fondas.

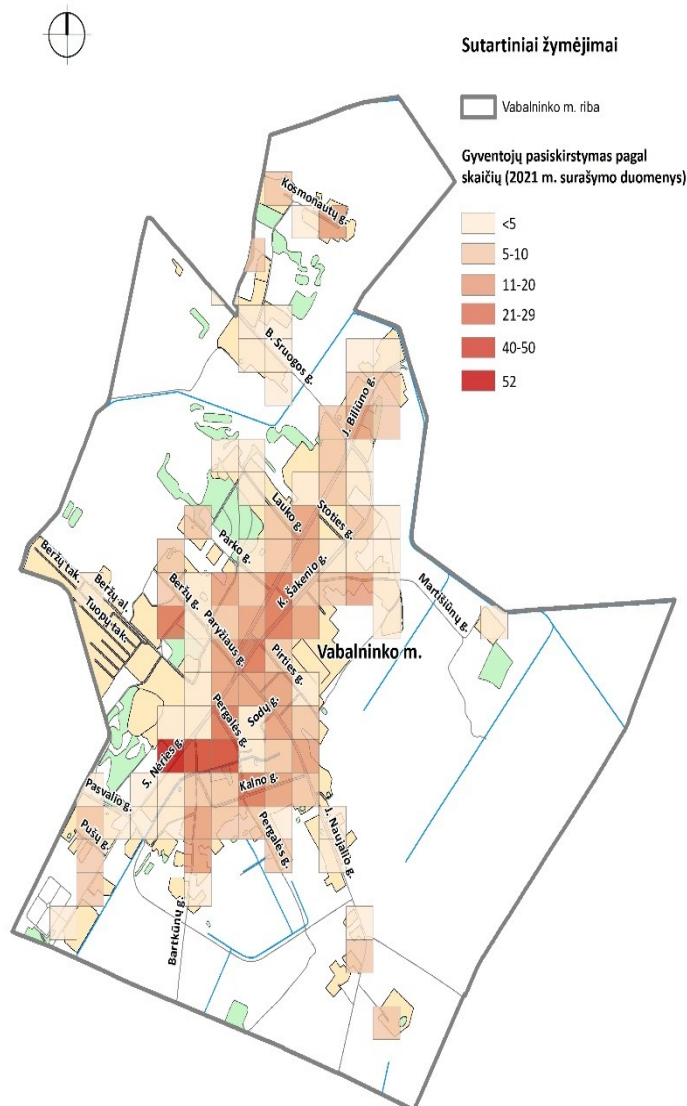
Vadovaujantis Eurostat 2030 m. ir 2050 m. Lietuvos gyventojų skaičiaus prognozėmis (EUROPOP2018 population projections), tikėtina, kad Biržų r. patirs vieną didžiausių gyventojų skaičiaus mažėjimą šalyje, t. y. iki 2028 m. -25 proc., o 2050 m. -79 proc. Vabalninko miestas nebus išimtis ir taip pat patirs gyventojų skaičiaus mažėjimą.



6 pav. Nuolatinių gyventojų skaičiaus pagal amžiaus grupes Vabalninko mieste pokytis per 2020-2022 m.. Duomenų šaltinis: Oficialiosios statistikos portalas (2020 m. pradžios ir 2023 m. pradžios duomenys).

Stebėsenos duomenys rodo gyventojų skaičiaus mažėjimą. Kaip matyti iš pav. pateikiamos informacijos, per tris metus stebimas 0-29 metų amžiaus grupėms priskiriamų nuolatinių gyventojų skaičiaus mažėjimas ir 65-74 m amžiaus grupėms priskiriamų nuolatinių gyventojų skaičiaus augimas. Besiklostantys gyventojų struktūros pokyčiai byloja apie senstančią miestelio bendruomenę ir menkstančią gyventojų prieaugio galimybę. Taigi, nors per pastaruosius tris metus Vabalninko miesto teritorijoje stebimas tik 6,3 proc. gyventojų skaičiaus sumažėjimas, dėl besiklostančių demografinių tendencijų, neigiamo gyventojų prieaugio ir emigracijos gyventojų skaičius mažėja ir tikėtina, kad ši tendencija stiprės.

Daroma išvada, kad 2050 m. prognozės atrodo gan realistiškai ir jei jos pasitvirtintų, tai tikėtina, kad Vabalninko mieste 2028 m. gyvens 668 gyventojai, o 2050 m. gyventojų skaičius gali sumažėti iki 187.



7 pav. Gyventojų skaičiaus pasiskirstymas Vabalninko mieste (100x100 m), 2021 m.. Duomenų šaltinis: Oficialiosios statistikos portalas.

Gyventojų skaičiaus pokyčius lemia viešosios infrastruktūros būklė, ekonominė aplinka. Pažymėtina, kad Biržų rajono savivaldybė Vabalninko miesto viešosios infrastruktūros kokybei ataskaitiniu laikotarpiu skiria investicijų, tačiau tolimesnis viešosios infrastruktūros išlaikymas, modernizavimas lieka prioritetiniu, ilgainiui lemsiančiu stabilesnę ekonominę miesto padėtį ir teigiamą poveikį vietos gyventojams.



1.3 Bendrojo plano sprendinių įgyvendinimo programos priemonių plano temos

Bendrojo plano sprendinių įgyvendinimo programos priemonių planas skirstomas į dalis pagal BP temas:

1.2 lentelė. Vabalninko miesto teritorijos bendrojo plano temos

1.	URBANISTINĖ STRUKTŪRA
1.1	Teritorijos naudojimas
1.2	Sprendiniai perkelti iš Biržų rajono savivaldybės plėtros 2016-2020 m. strateginio plano
2.	SOCIALINĖ APLINKA IR EKONOMINĖ PLĖTRA
2.1	Būstas
2.2	Socialinė aplinka
2.3	Ekonominė aplinka
3.	KRAŠTOVAIZDŽIO APSAUGA
3.1	Želdynų sistemos plėtojimo ir tvarkymo principinės nuostatos
3.2	Atskirųjų želdynų tvarkymas
4.	APLINKOS APSAUGOS KRYPTYS
4.1	Aplinkos kokybės kryptys
5.	NEKILNOJAMASIS KULTŪROS PAVELDAS
5.1	Sprendiniai perkelti iš Biržų rajono savivaldybės plėtros 2016-2020 m. strateginio plano
6.	SUSISIEKIMO SISTEMA
6.1	Automobilių gatvės ir keliai
6.2	Nemotorizuotas transportas
7.	INŽINERINĖ INFRASTRUKTŪRA
7.1	Elektros energijos tiekimo sistemos vystymas
7.2	Šilumos ūkio sistemos vystymas
7.3	Vandentvarkos ūkio sistemos vystymas
7.4	Atliekų tvarkymas
7.5	Elektroninių ryšių (telekomunikacijų) infrastruktūros vystymas

PRIEMONIŲ PLANO VYKDYMAS

Bendrojo plano sprendinių įgyvendinimo programos priemonių planą sudaro 34 priemonės, atitinkamai priskirtos tam tikrai Bendrojo plano temai. Žemiau apžvelgiamas šių priemonių įgyvendinimas.



1. URBANISTINĖ STRUKTŪRA

Vabalninko miesto urbanistinei struktūrai skirtų sprendinių įgyvendinimui suplanuotos dvi priemonės. Stebėsenos rezultatai parodė, kad viena priemonė yra įgyvendinta ir viena – vykdoma.

1.1 Teritorijos naudojimas

Planuota suformuoti žemės sklypus prie daugiabučių gyvenamųjų namų ir Biržų rajono savivaldybei nuosavybės teise priklausančių pastatų. Priemonė yra vykdoma. Sklypai suformuoti adresais S. Neries g. 13, S. Neries g. 17, S. Neries g. 21, Pergalės g. 8A. Liko nesuformuoti sklypai adresais: Beržų g. 6, J. Naujalio g. 4, Žolinės a. 17.

1.3 lentelė. Teritorijos naudojimui skirtų sprendinių įgyvendinimo priemonės

Statusas	Priemonės indeksas	Kiekis (vnt.)	Kiekis (%)
Įgyvendinta	-	-	-
Vykdoma	1.1.1.	1	100
Nepradėta vykdyti	-	-	-
Neįgyvendinta	-	-	-
Viso įgyvendinta/viso priemonių:		0/1	0

1.2 Sprendiniai perkelti iš Biržų rajono savivaldybės plėtros 2016-2020 m. strateginio plano

Planuota kompleksiskai atnaujinti Vabalninko miestą. Biržų rajono savivaldybės administracija įgyvendino 2014–2020 metų Europos Sąjungos fondų investicijų veiksmų programos 8 prioriteto „Socialinės įtraukties didinimas ir kova su skurdu“ priemonės 08.2.1.-CPVA-R-908 „Kaimo gyvenamųjų vietovių atnaujinimas“ projektą „Vabalninko miesto gyvenamųjų vietovių atnaujinimas“. Projekto veiklos pradėtos įgyvendinti dar 2015 m. Įgyvendinus projektą atnaujinta Vabalninko miesto atvirų viešųjų erdvių urbanistinė infrastruktūra: atnaujinta Lauko gatvė, atnaujinti B. Sruogos ir Parko gatvių šaligatviai, sutvarkytas Vabalninko parkas ir jos prieigos (įrengti pėsčiųjų ir pėsčiųjų-dviračių takai su apšvietimu, įrengta estrados aikštelė su apšvietimu, įrengta automobilių stovėjimo aikštelė su apšvietimu, mažoji architektūra).

Atnaujinus Vabalninko miesto atvirų viešųjų erdvių urbanistinę infrastruktūrą sudarytos sąlygos aktyviai ir pasyviai veiklai, burtis bendruomenei. Projektu pagerinta gyvenimo ir aplinkos kokybė.

Kompleksinis Vabalninko miesto atnaujinimas, siekiant teritorinės sanglaudos didinimo, kaip priemonė buvo įtrauktas į Biržų rajono savivaldybės 2016-2020 m. strateginio plėtros planą (tikslas Nr. 1.3, priemonės Nr. 1.3.2.6.). Strateginio plėtros plano įgyvendinimo ir eigos rezultatų analizėje taip pat nurodoma, kad teritorinės sanglaudos didinimo siektina reikšmė 2020 m. buvo įgyvendinta.

Įgyvendinus projektą, gyvenamosios aplinkos gerinimo darbai tęsiami.

2021 m. Vabalninko parke atidengta skulptūra vabalninkiečiui vaikų rašytojui, fizinių mokslų daktarui, radiacijos tyrinėtojai Gendručiui Morkūnui (1960–2009 m.). Šis tautodailininko Vido Jatulevičiaus meno kūrinys atsirado Vabalninko seniūnijos, Vabalninko krašto kultūros ir istorijos fondo rūpesčiu.



Įgyvendinant Nevyriausybinų organizacijų ir bendruomeninės veiklos stiprinimo 2021 metų veiksmų plano įgyvendinimo priemonę „Stiprinti bendruomeninę veiklą savivaldybėse“ už skirtas lėšas, Vabalninko bendruomenės ir seniūnijos bendru darbu, prie baseino miesto parke pastatyta persirengimo kabina, stalas ir suolai.

Vabalninko m. gyventojams parengė projektą „Kuriame patrauklią ir patogią aplinką“. Biržų r. sav. administracija 2022 m. šį projektą įgyvendino. Šalia daugiabučio gyvenamojo namo S. Neries g. 21, Vabalninke įrengta automobilių stovėjimo aikštelė su skaldos danga, 2 suoliukai, 2 dviračių pastatymo stovai, pasodinti želdiniai.

Įgyvendinant Nevyriausybinų organizacijų ir bendruomeninės veiklos stiprinimo 2022 m. veiksmų plano įgyvendinimo priemonę „Stiprinti bendruomeninę veiklą savivaldybėse“ už skirtas lėšas seniūnija padėjo Vabalninko bendruomenei parašyti paraišką ir įsigyti pontoninį lieptą Vabalninko baseinui.

1.4 lentelė. Sprendiniams perkeltiems iš Biržų r. sav. plėtros 2016-2020 m. strateginio plano skirtos įgyvendinimo priemonės

Statusas	Priemonės indeksas	Kiekis (vnt.)	Kiekis (%)
Įgyvendinta	1.2.1.	1	100
Vykdoma	-	-	-
Nepradėta vykdyti	-	-	-
Neįgyvendinta	-	-	-
Viso įgyvendinta/viso priemonių:		1/1	100

Teigiamos tendencijos:

- Įgyvendintas projektas „Vabalninko miesto gyvenamųjų vietovių atnaujinimas“, atnaujinta Vabalninko miesto atvirų viešųjų erdvių urbanistinė infrastruktūra
- Aktyviai prisidedant bendruomenei, gyvenamosios aplinkos gerinimo Vabalninko mieste darbai tęsiasi: įrengiamos skulptūros, tvarkoma miesto baseino teritorijos aplinka, įrengiamos automobilių stovėjimo aikštelės, įrengiama dviračių statymui reikiama infrastruktūra, gausinami želdiniai, įsigytas pontoninis lieptas.
- Siekiant padaryti daugiabučių namų aplinką patrauklesne, formuojami žemės sklypai šalia daugiabučių gyvenamųjų namų ir Biržų r. sav. nuosavybės teise priklausančių pastatų.

Neigiamos tendencijos:

- Gyvenamosios kokybės požiūriu nepatrauklios daugiabučių gyvenamųjų namų teritorijos.
- Lėti renovacijos tempai.
- Lėšų trūkumas.

2. SOCIALINĖ APLINKA IR EKONOMINĖ PLĖTRA

Vabalninko miesto socialinės aplinkos ir ekonominės aplinkos plėtrai suplanuotos 6 priemonės. Stebėsenos rezultatai parodė, kad viena priemonė yra vykdoma, kitos suplanuotos priemonės dar nepradėtos vykdyti.



2.1 Būstas

Planuota, kad gyvenamasis fondas augs ir 2030 m. vienam Vabalninko gyventojui teks 45,0 m². Gyvenamasis būstų fondas 2020 metų pabaigoje Biržų r. sav. miestuose (Biržai ir Vabalninkas) siekė 460,4 tūkst. m², 2021 m. pabaigoje šis skaičius padidėjo iki 461,5 tūkst. m².

2020 m. metų pradžioje nuolatinių gyventojų skaičius Biržų r. sav. miestuose siekė 11003 gyv., 2021 m. 11591. Taigi, 2020 m. vienam Biržų r. sav. miesto gyventojui teko 41,84 m², 2021 m. – 39,82 m².

2022 m. metų pradžioje nuolatinių gyventojų skaičius Biržų r. sav. miestuose siekė jau 11314 gyv., o 2023 m. pradžioje – 11241 gyv., taigi – gyventojų skaičius sumažėjo.

Atsižvelgiant į Stebėsenos ataskaitos 1.1.6 poskyryje pateiktą informaciją, matyti, kad naujiems gyvenamiesiems (trijų ir daugiau butų - daugiabučiai pastatai) statiniams statybos leidimai ataskaitiniu laikotarpiu neišduoti. Darytina išvada, kad gyvenamasis fondas ataskaitiniu laikotarpiu liko nepakitęs, o sumažėjus gyventojų skaičiui 2022 m. pradžioje vienam Biržų r. sav. miesto gyventojui teko 40,79 m², tuo tarpu 2023 m. pradžioje – 41,06 m².

Akivaizdu, kad gyvenamojo fondo, tenkančio vienam gyventojui skaičius auga išimtinai tik dėl gyventojų skaičiaus mažėjimo, o ne dėl naujų statybų. Todėl, darytina išvada, kad planuota gyvenamojo fondo plėtra ataskaitiniu laikotarpiu nebuvo pradėta vykdyti.

Siekiant sustabdyti miesto gyventojų migraciją, laikotarpiui iki 2030 m. planuota išlaikyti nominalios plėtros mažo ir didelio intensyvumo gyvenamosios statybos santykį (tik naujai gyvenamai statybai) – 10/90. Kaip ir buvo minėta, naujiems gyvenamiesiems (trijų ir daugiau butų - daugiabučiai pastatai) statiniams statybos leidimai ataskaitiniu laikotarpiu neišduoti, todėl statybos apimtys nekito.

Pažymėtina, kad Vabalninko seniūnijos balanse 2022 m. buvo registruoti 79 savivaldybės socialiniai būstai. privačiuose namuose įkurti 45 būstai, 34 būstai – bendrabutyje.

Pagal finansines galimybes gerinama socialiniuose būstuose gyvenimo kokybė. Ataskaitiniu laikotarpiu tvarkytos bendrabučio S. Nėries g. 14, Vabalninke laiptinės ir dalies koridoriaus sienos, 2 durys ir langas, suremontuoti 3 kambariai. Taip pat atliktas dalies pastato šildymo sistemos remontas, pakeisti pasenę vamzdynai, radiatoriai, sklendės. Sutvarkyta pastato stogo konstrukcijų ir dangos avarinė būklė, suremontuoti 2 butai. Nepaisant atliktų darbų, pastatui būtinas pastato kapitalinis remontas. Kituose socialiniuose būstuose tvarkyti kaminai, sienos, krosnys, langai, stogo danga, pakeista elektros instaliacija ir kt. Apibendrinant, daugelio socialinių būstų būklė yra prasta: didžioji dalis šių būstų yra senuose mediniuose pastatuose.

Visuomeninės paskirties patalpose buvo teikiamos skalbimo ir maudymosi paslaugos. Tačiau yra tvarkytinų visuomeninės paskirties pastatų: būtinas ir kitų seniūnijos pastatų stogų, kaminų ir fasadų remontas, prasta viešojo tualetų stogo būklė. Reikalingas seniūnijos administracinio pastato B. Sruogos g. 11 A sienų, perdangos šiltinimas, stogo dangos keitimas, lietaus nuvedimo sistemų pakeitimas naujomis.

2.1 lentelė. Būstui skirtų sprendinių įgyvendinimo priemonės



Statusas	Priemonės indeksas	Kiekis (vnt.)	Kiekis (%)
Įgyvendinta	-	-	-
Vykdoma	-	-	-
Nepradėta vykdyti	2.1.1.; 2.1.2.	2	100
Neįgyvendinta	-	-	-
Viso įgyvendinta/viso priemonių:		0/2	0

2.2 Socialinė aplinka

Planuota ikimokyklinių švietimo įstaigų plėtra (įsteigta ikimokyklinio ugdymo įstaiga). Ši priemonė ataskaitiniu laikotarpiu neįgyvendinta. Vabalninke veikia Biržų r. Vabalninko Balio Sruogos gimnazijos ikimokyklinis skyrius. Vabalninko lopšelyje-darželyje veikia 2 grupės: grupė, kurioje ugdomi vaikai nuo 1 iki 5 metų; priešmokyklinio ugdymo grupė, kurioje ugdomi vaikai nuo 6 metų. Darželį lanko iki 40 vaikų. Atsižvelgiant į Stebėsenos ataskaitos 1.2 poskyryje pateikiamą informaciją matyti, kad ikimokyklinio amžiaus vaikų skaičius Vabalninke mažėja, todėl poreikio ikimokyklinių švietimo įstaigų plėtrai šiuo metu nėra.

Vabalninke vykdyta švietimo, sveikatos, kultūros ir socialinės apsaugos įstaigų tinklo optimizavimas ir kokybinė plėtra.

Vabalninke veikia Biržų r. Vabalninko Balio sruogos gimnazija. 2021 m. gimnazijoje mokėsi 182 mokiniai ir 55 ikimokyklinio amžiaus vaikai. 45 proc. mokinių buvo pavežami mokykliniais autobusais, 44 proc. – gavo nemokamą maitinimą, 19 proc. - specialiujų ugdymosi poreikių. Gimnazijoje dirbo 27 mokytojai, socialinis pedagogas, specialusis pedagogas, logopedas, mokytojo padėjėjas. 2021 m. gimnazijos direktorius įsakymu patvirtino, o Biržų rajono savivaldybės administracijos Švietimo, kultūros ir sporto skyriaus vedėjas pritarė Biržų r. Vabalninko Balio Sruogos gimnazijos 2021-2023 m. strateginiam veiklos planui, kurio tikslas efektyviai organizuoti veiklą, teikiant kokybiškas ir šiuolaikiškas ugdymo paslaugas, optimaliai išnaudojant turimas galimybes ugdymo proceso tobulinimui ir bendruomenės narių bendravimo ir informavimo plėtrai. Pažymėta, kad prasta gimnazijos stadiono būklė, nėra universalių sporto ir žaidimų aikštelių, nepatraukli bibliotekos aplinka, pasyvi veikla, didėja mokytojų amžius, mažėjantis mokinių skaičius, dėl kurio kyla grėsmė gimnazijai tapti pagrindinio ugdymo mokykla.

Biržų rajono savivaldybės administracijos Centralizuotas vidaus audito skyrius 2022 m. gimnazijoje atliko vidaus auditą ir pateikė išvadą, kad gimnazijos vidaus kontrolė vertinama kaip gera, ir tobulintina pagal teikiamas rekomendacijas.

Parengtas ir patvirtintas Biržų rajono savivaldybės bendrojo ugdymo mokyklų tinklo pertvarkos 2021–2025 metų bendrasis planas bei su juo susiję Tarybos sprendimai: 2021-04-30 tarybos sprendimas Nr. T-112 „Dėl sutikimo reorganizuoti Biržų rajono Kratiškių mokyklą daugiafunkcij centrą prijungiant jį prie Biržų r. Vabalninko Balio Sruogos gimnazijos“ ir 2021-05-30 sprendimu Nr. T-184 patvirtintas Biržų rajono Kratiškių mokyklos-daugiafunkcio centro reorganizavimo, prijungiant jį prie Biržų r. Vabalninko Balio Sruogos gimnazijos, reorganizavimo sąlygų aprašas ir Biržų r. Vabalninko Balio Sruogos gimnazijos nuostatų pakeitimas. Biržų rajono Kratiškių mokyklos-daugiafunkcio centro reorganizacija prijungiant jį prie Biržų r. Vabalninko Balio sruogos gimnazijos sėkmingai įgyvendinta. Užtikrintas daugiafunkcio centro mokinių pavėžėjimas, kokybiška ir prieinama pagalba kiekvienam mokiniui.



Vabalninko seniūnijoje atsiradus poreikiui 2022 m. įsteigtas VšĮ Vabalninko vaikų dienos centras. Sutvarkytos ir centrui pritaikytos pastato, esančio S. Nėries g. 19, Vabalninke patalpos bei aplinka. Nuo 2022 m. rudens centre teikiama akredituota vaikų dienos socialinė priežiūra (akredituota 20 vietų).

Sudarant sąlygas mobiliojo darbo su jaunimu veiklai ir jos plėtrai, 2022 m. Vabalninke tęstas mobilus darbas, kurį vykdė VšĮ „Socialinė iniciatyva“ (Pasvalio r.) pagal Jaunimo reikalų agentūros finansuotą projektą „Mobilus darbas su jaunimu Biržų rajone 2022“.

Vabalninko seniūnijoje auga vienišų asmenų skaičius (2021 m. buvo 52 vieniši asmenys, 2022 m. jau 86 vieniši asmenys). Auga vyresnių gyventojų skaičius, 2022 m. buvo 94 vieniši seni ir turintys nuolatinės slaugos poreikį asmenys. Vabalninko seniūnijoje dirba dvi socialinio darbo organizatorės. Sumažėjo asmenų dirbančių visuomenei naudingus darbus trūksta darbuotojų, pasidaro sudėtinga vykdyti seniūnijos šaligatvių ir viešųjų teritorijų valymo ir tvarkymo bei būstų remonto darbus.

Kultūros ir sveikatos įstaigų plėtra ataskaitiniu laikotarpiu nevykdyta, išlaikomos ir remiamos esamos įstaigos bei jų veikla.

2.2 lentelė. Socialinei aplinkai skirtų sprendinių įgyvendinimo priemonės

Statusas	Priemonės indeksas	Kiekis (vnt.)	Kiekis (%)
Igyvendinta	-	-	-
Vykdoma	-	-	-
Nepradėta vykdyti	2.2.1.	1	50
Neįgyvendinta	2.2.2.	1	50
Viso įgyvendinta/viso priemonių:		0/2	0

2.3 Ekonominė aplinka

Kaip planuota, ataskaitiniu laikotarpiu pramonės ir sandėliavimo įmonių plėtra nebuvo pradėta vykdyti. Teritorijų planavimo dokumentai (detalieji planai) rajonams (ŠV1, ŠV6, ŠR17, ŠR18, PR9, PR10 ir PR12) nerengti. Per ataskaitinį laikotarpį išduotas 1 statybą leidžiantis dokumentas naujam sandėliavimo statiniui (2022 m.). Sandėliavimo statinį leista statyti teritorijoje, kurioje veikia UAB Panevėžio regiono atliekų tvarkymo centro Didžioji atliekų surinkimo aikštelė.

Ataskaitiniu laikotarpiu nerengti teritorijų planavimo dokumentai, skirti paslaugų sektoriaus plėtrai suplanuotuose ŠR2, PV8, PR8 ar ŠR18 rajonuose. Paslaugų sektorius naudojami esama infrastruktūra jau esamose gyvenamosiose teritorijose.

Informacija apie įmonių, veikiančių ir veikusių Vabalninko mieste, skaičiaus pokyčius nekaupta. Tikėtina, kad Vabalninke, kaip ir Biržų r. sav. veikiančių mažų ir vidutinių įmonių skaičius lieka stabilus. Jei kasmetinis pokytis ir fiksuotas, ataskaitiniam laikotarpiui jis didelės reikšmės nesudarė. 2020 m. rajone veikė 350 mažų ir vidutinių įmonių, 2021 m. 1 įmone mažiau, t. y. 349, o 2022 m. keliomis įmonėm daugiau – veikė 353 įmonės. Gyventojai 2022 m. daugiausia verslo liudijimus pirko pagal šias veiklos rūšis: prekybos veiklai; statybos veiklai; kirpyklų, kosmetikos kabinetų ir salonų, soliariumų veiklai; kvalifikacijos tobulinimo ir papildomo mokymo veiklai; namų ūkio veiklai; statybinių dailidžių ir stalių dirbinių, medinės taros, kitų medienos gaminių gamybai, remontui; medienos ruošai, malkų gamybai.



Biržų rajono savivaldybė deda pastangas remti smulkųjį verslą. Siekiant remti, skatinti smulkųjį verslą ir teikti finansinę paramą, sudaryti prielaidas verslo plėtrai Biržų rajone, skatinti naujų darbo vietų kūrimą, darbuotojų kvalifikacijos kėlimą vykdoma Biržų rajono smulkiojo verslo plėtros programa. 2022 m. į programos lėšų gavėjų sąrašą įtrauktos smulkiojo ir (arba) vidutinio verslo asociacijos, kurių 2/3 narių yra smulkiojo ir (arba) vidutinio verslo subjektai, registruoti Biržų rajono savivaldybėje, iki 20 proc. einamųjų metų patvirtinto metinio Programos biudžeto nuspręsta skirti Savivaldybės ir (ar) asociacijų organizuojamų verslumą Savivaldybėje skatinančių renginių organizavimui. 2022 metų veiksmų plano 1.1.6 priemonės „Stiprinti bendruomeninę veiklą savivaldybėse“ įgyvendinimas - Biržų rajono savivaldybei skirta lėšų finansuoti bendruomenės projektams, kurie įgyvendinti ir Vabalninko bendruomenėje.

2.3 lentelė. Ekonominei aplinkai skirtų sprendinių įgyvendinimo priemonės

Statusas	Priemonės indeksas	Kiekis (vnt.)	Kiekis (%)
Įgyvendinta	-	-	-
Vykdoma	-	-	-
Nepradėta vykdyti	2.3.1.; 2.3.2	2	100
Neįgyvendinta	-	-	-
Viso įgyvendinta/viso priemonių:		0/2	0

Teigiamos tendencijos:

- Vabalninke vykdyta švietimo, sveikatos, kultūros ir socialinės apsaugos įstaigų tinklo optimizavimas ir kokybinė plėtra.
- Sėkmingai įgyvendinta Biržų rajono Kratiškių mokyklos-daugiafunkcio centro reorganizacija prijungiant jį prie Biržų r. Vabalninko Balio sruogos gimnazijos.
- Įsteigtas VšĮ Vabalninko vaikų dienos centras.
- Pagal galimybes sudaromos sąlygos mobiliojo darbo su jaunimu veiklai ir jos plėtrai.
- Išsilaiko esamas pramonės ir sandėliavimo, paslaugų sektorius.
- Savivaldybė deda pastangas remti smulkųjį verslą.

Neigiamos tendencijos:

- Gyvenamojo fondo, tenkančio vienam gyventojui skaičiaus augimą lemia išimtinai tik gyventojų skaičiaus mažėjimas, o ne naujo fondo statybos.
- Prasta daugelio socialinių būstų būklė.
- Maža finansinė parama viešųjų pastatų ir socialinių būstų priežiūrai.
- Didėjantis mokytojų amžius, mažėjantis mokinių skaičius.
- Prasta gimnazijos stadiono būklė, nėra universalių sporto ir žaidimų aikštelių, nepatraukli bibliotekos aplinka.
- Augantis vyresnių gyventojų ir turinčių nuolatinės slaugos poreikį asmenų skaičius.
- Paslaugų sektorius naudojami esama infrastruktūra jau esamose gyvenamosiose teritorijose. Poreikis plėtrai šiuo metu nepasireiškia.

3. KRAŠTOVAIZDŽIO APSAUGA



Kraštovaizdžio apsaugai skirtos 3 priemonės: iš jų 2 yra priemonės vykdomos, viena dar nepradėta vykdyti.

3.1 Želdynų sistemos plėtojimo ir tvarkymo principinės nuostatos

Nors apsauginės ir ekologinės paskirties želdynai pramoninių, komunalinių ir infrastruktūros teritorijų aplinkoje nebuvo formuojami, tačiau Biržų rajono savivaldybės taryba 2020-02-28 patvirtinto Vabalninko miesto teritorijos zonavimo kompleksiniu urbanistiniu-ekologiniu požiūriu schemą. Vabalninko miesto teritorijos dalys įvertintos skirtingais aspektais. Remiantis jais Žemės įvertinimo metodika paskaičiuoti žemės įvertinimo koeficientai.

Vandens telkinių pakrančių apsaugos juostose viešam naudojimui teritorijos neformuotos, tačiau Vabalninko seniūnijoje tvarkoma virš 15 ha bendro naudojimo plotų. Bendruomeninių organizacijų įgyvendinti projektai sudarė sąlygas bendruomenių susibūrimams atnaujintose erdvėse: Vabalninko bendruomenė įsigijo priemones lieptui įrengti Vabalninko baseine.

Nuolat tvarkoma Vabalninko parko teritorija, prižiūrimi želdiniai, mažosios architektūros, sporto, žaidimų, lauko estrados įrenginiai, už Biržų rajono savivaldybės aplinkos apsaugos rėmimo specialiosios programos lėšas pasodinti želdiniai.

3.1 lentelė. Želdynų sistemos plėtojimo ir tvarkymo principinėms nuostatomis skirtų sprendinių įgyvendinimo priemonės

Statusas	Priemonės indeksas	Kiekis (vnt.)	Kiekis (%)
Įgyvendinta	-	-	-
Vykdoma	3.1.1.; 3.1.2	2	100
Nepradėta vykdyti	-	-	-
Neįgyvendinta	-	-	-
Viso įgyvendinta/viso priemonių:		0/2	0

3.2 Atskirųjų želdynų tvarkymas

Vabalninke yra Vabalninko centrinis parkas (10 ha), Žolinės aikštė (0,32 ha). Kaip planuota, atskirųjų želdynų techniniai projektai nerengti.

Vabalninko parkas ir jos prieigos buvo sutvarkytas įgyvendinant projektą „Vabalninko miesto gyvenamųjų vietovių atnaujinimas“. Nuo tada teritorija nuolat tvarkoma, prižiūrimi želdiniai, mažosios architektūros, sporto, žaidimų, lauko estrados įrenginiai. Biržų rajono savivaldybės aplinkos apsaugos rėmimo specialiosios programos lėšomis Vabalninko miesto parko teritorijoje įrengta aptverta teritorija, skirta šunims dresuoti, įrengti konteineriai ekskrementams, suoliukai šunų šeiminkams pailsėti.

3.2 lentelė. Atskirųjų želdynų tvarkymui skirtų sprendinių įgyvendinimo priemonės

Statusas	Priemonės indeksas	Kiekis (vnt.)	Kiekis (%)
Įgyvendinta	-	-	-
Vykdoma	-	-	-



Statusas	Priemonės indeksas	Kiekis (vnt.)	Kiekis (%)
Nepradėta vykdyti	3.2.1.	1	100
Neįgyvendinta	-	-	-
Viso įgyvendinta/viso priemonių:		0/1	0

Teigiamos tendencijos:

- Patvirtinta Vabalninko miesto teritorijos zonavimo kompleksiniu urbanistiniu-ekologiniu požiūriu schema.
- Vabalninko bendruomeninės iniciatyva įgyvendinami projektai, sudarantys sąlygas viešųjų erdvių atnaujinimui.
- Nuolat tvarkoma Vabalninko parko teritorija, prižiūrimi želdiniai, mažosios architektūros, sporto, žaidimų, lauko estrados įrenginiai.
- Efektyviai išnaudojamos Biržų r. sav. aplinkos apsaugos rėmimo specialiosios programos lėšos: suplanuotoje teritorijoje gausinami ir plėtojami želdynai.

Neigiamos tendencijos:

Nenustatyta.

4. APLINKOS APSAUGOS KRYPTYS

Aplinkos apsaugos kryptims skirtų sprendinių įgyvendinimui suplanuotos 3 priemonės: iš jų 2 yra priemonės vykdomos, viena dar nepradėta vykdyti.

4.1 Aplinkos kokybės kryptys

Nuolat vykdomas aplinkos kokybės monitoringas. Monitoringas vykdomas pagal Biržų rajono savivaldybės Aplinkos monitoringo 2017-2022 m. programą. Biržų rajono monitoringo vietos yra ir Vabalninko mieste (šachtinių šulinių vandens kokybės stebėsenos vietos, triukšmo monitoringo vietos). Kiekvienais metais rengiamos Biržų rajono savivaldybės aplinkos monitoringo ataskaitos. Vadovaujantis ataskaitų duomenimis, monitoringo vietose, esančiose Vabalninko mieste, ataskaitiniu laikotarpiu nustatytos taršos ribos nebuvo viršytos. Programa ir ataskaitos viešinamos svetainėje: www.birzurmonitoringas.lt.

Pagal poreikį atliekamas poveikio visuomenės sveikatai vertinimas kuriant naujus objektus (pramoninių ir sandėliavimo, inžinerinės infrastruktūros, transporto, specializuotų kompleksų). Ataskaitiniu laikotarpiu atliktas UAB Panevėžio regiono atliekų tvarkymo centro didelių gabaritų ir kitų atliekų surinkimo aikštelės (Kosmonautų g. Nr. 8, Vabalninko m., Vabalninko sen., Biržų r. sav.) veiklos poveikio visuomenės sveikatai vertinimas (parengta (PVSU) ataskaita).

UAB „Biržų vėjas“ planuoja iki 75 vėjo jėginių (toliau – VJ) parko Biržų r. sav. Širvėnos ir Vabalninko sen. teritorijoje statybą ir veiklą. Ataskaitiniu laikotarpiu planuojamai ūkinei veiklai buvo atliekamos poveikio aplinkai vertinimo procedūros. Vertinta planuojamos ūkinės veiklos mastas, planuojamos naudoti technologijos.

Rengtuose ir įgyvendintuose techniniuose projektuose, nustačius būtinybę vertinti keliamo triukšmo ir oro taršos lygiai. Esant poreikiui, taikytos neigiamo poveikio mažinimo priemonės. Vabalninke triukšmo



monitoringo vieta - Biržų r. Vabalninko Balio Sruogos gimnazija K. Šakenio g. 12, Vabalninkas. Ribinės vertės neviršijamos.

Panaudojant seniūnijos ir aplinkosauginės lėšas, dėl keliamo triukšmo ir aplinkos teršimo, Vabalninke mažinta pagausėjusi varninių paukščių populiacija.

4.1 lentelė. Aplinkos kokybės kryptims skirtų sprendinių įgyvendinimo priemonės

Statusas	Priemonės indeksas	Kiekis (vnt.)	Kiekis (%)
Igyvendinta	-	-	-
Vykdoma	4.1.1.; 4.1.2.	2	67
Nepradėta vykdyti	4.1.3.	1	33
Neįgyvendinta	-	-	-
Viso įgyvendinta/viso priemonių:		0/3	0

Teigiamos tendencijos:

- Nuolat vykdomas aplinkos kokybės monitoringas. Monitoringo vietose, esančiose Vabalninko mieste, ataskaitiniu laikotarpiu nustatytos taršos ribos nebuvo viršytos.
- Pagal poreikį ir galiojantį teisinį reguliavimą atliekamas poveikio visuomenės sveikatai vertinimas kuriant naujus objektus.
- Seniūnijos ir aplinkosauginės lėšos efektyviai išnaudojamos keliamo triukšmo ir aplinkos teršimo priemonėms diegti.

Neigiamos tendencijos:

Nenustatyta.

5. NEKILNOJAMASIS KULTŪROS PAVELDAS

Nekilnojamajam kultūros paveldui skirtų sprendinių įgyvendinimui suplanuota viena priemonė, kuri ataskaitiniu laikotarpiu buvo neįgyvendinta.

5.1 Sprendiniai perkelti iš Biržų rajono savivaldybės plėtros 2016-2020 m. strateginio plano

Kultūros paveldo aspektu Vabalninko miestas nepasižymi didele reikšme Lietuvos kultūros paveldo objektų arealų kontekste. Kultūros paveldo vertybių skaičius mieste nedidelis, miesto nekerta svarbiausios šalies turistinės trasos.

Išlikę Vabalninko sinagogos - tai du gretimi pastatai – vasarinė sinagoga (Pirties g. 3) ir žieminė sinagoga (Pirties g. 4). Vasarinėje sinagogoje veikia bendruomenės laidojimo namai, žieminėje – kurį laiką veikė seniūnijos pirtis. Sinagogos sudaro pastatų kompleksą, kuris įtrauktas į Kultūros paveldo registrą (unikalus kodas 32306), bet kiekvienas pastatas turi savo atskirą kodą (vasarinės unikalus kodas 32307, žieminės unikalus kodas 32310).



Biržų rajono savivaldybės plėtros 2016-2020 m. strateginiu planu suplanuotas buvusių sinagogų pastatų, esančių Pirties g. 3 ir Pirties g. 4, Vabalninke atnaujinimas, aktualizavimas ir pritaikymas viešiesiems poreikiams. Strateginio plano priemonės Nr. „1.2.2.1.4.“ Vabalninko m. Pirties g. 3 ir Pirties g. 4 buvusių sinagogų pastatų atnaujinimas, aktualizavimas ir pritaikymas viešiesiems poreikiams“. Ši priemonė buvo perkelta į Bendrojo plano sprendinių įgyvendinimo programą, siekiant turizmo ir nekilnojamojo kultūros paveldo vystymo. Ataskaitiniu laikotarpiu priemonė nepraradėta vykdyti. Vasarinės sinagogos pastato būklė bloga (probleminė stogo ir sienų būklė). Remiantis Biržų rajono savivaldybės 2016-2020 m. strateginio plėtros plano įgyvendinimo ir eigos rezultatų analizės duomenimis, Vabalninko sinagogos liko nesutvarkytos.

Nors priemonė ir liko neįgyvendinta, rūpinamasi kitomis kultūros paveldo vertybėmis, memorialiniais želdynais.

Vabalninko mieste veikia kapinės, yra neveikiančios kapinės ir senkapiai, šių objektų tvarkymu rūpinasi Vabalninko seniūnija. Vabalninke taip pat yra Švč. Mergelės Marijos ėmimo į dangų bažnyčia. Seniūnija esant reikalui prisideda prie šio objekto tvarkymo. Rūpinasi paminklais, istorinėmis sodybomis, atminimo ženklais. Kapinėse įrengti stovai laikikliai įrankiams sukabinti. 2021 m. Vabalninko miesto naujosiose kapinėse perdažytas ažuolinis kryžius. Vabalninko senosiose kapinėse sutvarkytas šulinys ir jo prieigos.

5.1 lentelė. Sprendiniams perkeltiems iš Biržų r. sav. plėtros 2016-2020 m. strateginio plano įgyvendinti skirtos priemonės

Statusas	Priemonės indeksas	Kiekis (vnt.)	Kiekis (%)
Įgyvendinta	-	-	-
Vykdoma	-	-	-
Nepraradėta vykdyti	5.1.1.	1	100
Neįgyvendinta	-	-	-
Viso įgyvendinta/viso priemonių:		0/1	0

Teigiamos tendencijos:

- Pagal galimybes nuolat rūpinamasi, tvarkomi kultūros paveldo vertybės, memorialiniai želdynai

Neigiamos tendencijos:

- Nesutvarkytos ir neįveikintos Vabalninko sinagogos.
- Reikalingas pastato Pirties g. 3 (šarvojimo salė) stogo, kamino ir fasado kapitalinis remontas.
- Lėšų trūkumas.

6. SUSISIEKIMO SISTEMA

Vabalninko miestelio susisiekimo sistemai skirtų sprendinių įgyvendinimui suplanuotos 5 priemonės: iš jų 3 priemonės yra vykdomos, 2 - nepraradėtos vykdyti.

6.1 Automobilių gatvės ir keliai



Bendruoju planu eismo saugos ir ekologiniais aspektais siekta keisti užmiesčio transporto eismo organizaciją Vabalninko miesto teritorijoje vengiant tranzitinio transporto eismo miesto istorinėje dalyje. Tam tikslui pasiūlyta suformuoti naują integruotą miesto ir užmiesčio transporto koridorių miesto rytinėje dalyje (sąlyginai jį vadinant aplinkkeliu). Siekiant įgyvendinti sprendinį suplanuota priemonė „Tiesioginės pietinio aplinkkelio jungties iki S. Nėries gatvės su saugaus eismo salelėmis ir papildomomis eismo juostomis prieš sankryžą įrengimas“. Ataskaitiniu laikotarpiu priemonė nepradėta vykdyti.

Šalia Vabalninko miesto esantis vadinamas šiaurinis aplinkkelis kelia daug problemų. Kelias tik greideriuojamas ir pažvyruojamas, ši danga nepritaikyta sunkiasvoriam transportui. Sunkiasvorio transporto eismas šiuo keliu rudenį ir pavasarį gadina pagerintą kelio dangą ir kelias tampa sunkiai pravažiuojamas. Nors parengtas susisiekimo komunikacijų (gatvių) Biržų r. sav. Vabalninko sen. vietinės reikšmės kelio Nr. V-043 (Šiaurinis aplinkkelis) kapitalinio remonto techninis projektas, reikalinga ieškoti finansavimo ir vykdyti remonto darbus. Galimas lėšų šaltinis - KPPP tikslinės ar rezervo lėšos, Biržų rajono savivaldybė pastaraisiais metais projektų šioms lėšoms Kelių direkcijai neteikia.

Pagal galimybes imamasi papildomų inžinerinių saugaus eismo priemonių. Eismo saugumui užtikrinti atnaujinami ir statomi naujai kelio ženklai, atnaujinamas gatvių horizontalus ženklinimas. 2021 m. Vabalninko mieste įrengtos trys vaizdo stebėjimo kameros Žolinės aikštėje ir B. Sruogos – Stoties gatvių sankryžoje.

2021 m. Vabalninko autobusų stoties teritorijoje ir jos prieigose atnaujinti gatvių borteliai, KPPP lėšomis remonuota Vabalninko m. gatvių asfalto danga. Seniūnijos lėšomis panaudojant šaltą asfaltą remonuotos asfaltuotos gatvės Vabalninko mieste.

2022 m. vyko projekto „Šaligatvių valstybinės reikšmės krašto kelyje Biržai–Pandėlys–Rokiškis ir valstybinės reikšmės rajoniniame kelyje Biržai–Geidžiūnai–Vabalninkas bei Respublikos–Vytauto gatvių sankryžos remontas“ rengimo darbai. Po vandentvarkos darbų išasfaltuota Paryžiaus gatvės dalis, parengtas Pergalės gatvės dalies kapitalinio remonto techninis darbo projektas. Remontuotos žvyruotos gatvės ir keliai, didžiausias dėmesys skirtas Vabalninko šiauriniam aplinkkeliui. Panaudojant senas, bet geras plyteles, suremontuoti šaligatviai, išlyginti vejos borteliai ir išsiklaipiusios šaligatvio plytelės B. Sruogos, S. Nėries gatvėse, Žolinės aikštėje.

6.1 lentelė. Automobilių gatvėms ir keliams skirtų sprendinių įgyvendinimo priemonės

Statusas	Priemonės indeksas	Kiekis (vnt.)	Kiekis (%)
Igyvendinta	-	-	-
Vykdoma	6.1.2.; 6.1.3.; 6.1.4.	3	75
Nepradėta vykdyti	6.1.1.	1	25
Neįgyvendinta	-	-	-
Viso įgyvendinta/viso priemonių:		0/4	0

6.2 Nemotorizuotas transportas

Planuota įrengti regioninės ir tarptautinės dviračių (pėsčiųjų) trasą Atminties, J. Naujalio ir B. Sruogos gatvėmis. Ataskaitiniu laikotarpiu priemonė nepradėta vykdyti. Pagal Lietuvos automobilių kelių direkcijos Nacionalinių pėsčiųjų ir dviračių takų plėtros žemėlapį, numatytose trasose šiuo metu pėsčiųjų ir dviračių takai yra remontuotinos būklės. Vabalninko m. trūksta lėšų šaligatvių remontui, nors



šaligatvius būtina rekonstruoti, nes dabartinė jų būklė ne tik kenkia Vabalninko miesto įvaždžiui, bet ir apsunkina saugų pėsčiųjų eismą.

6.2 lentelė. Nemotorizuotam transportui skirtų sprendinių įgyvendinimo priemonės

Statusas	Priemonės indeksas	Kiekis (vnt.)	Kiekis (%)
Igyvendinta	-	-	-
Vykdoma	-	-	-
Nepradėta vykdyti	6.2.1.	1	100
Neįgyvendinta	-	-	-
Viso įgyvendinta/viso priemonių:		0/1	0

Teigiamos tendencijos:

- Pagal galimybes imamasi papildomų inžinerinių saugaus eismo priemonių.
- Pagal galimybes remontuojamos ir prižiūrimos gatvės, šaligatviai.

Neigiamos tendencijos:

- Neišspręstos tranzitinio transporto eismo miesto istorinėje dalyje problemos.
- Aplinkkelio, esančio šalia Vabalninko miesto būklė išlieka bloga.
- Lėšų trūkumas asfaltuotų kelių ir gatvių normalios būklės palaikymui.
- B. Sruogos, J. Naujalio, S. Nėries, Pergalės gatvėse būtina šaligatvių rekonstrukcija.
- Per mažas dėmesys nemotorizuoto transporto infrastruktūros vystymui. Trūksta dviračių takų.

7. INŽINERINĖ INFRASTRUKTŪRA

Inžinerinės infrastruktūros sprendiniams įgyvendinti suplanuota 14 priemonių: iš jų viena priemonė yra įgyvendinta, 12 priemonių yra vykdomos ir viena priemonė dar nepradėta vykdyti.

7.1 Elektros energijos tiekimo sistemos vystymas

Kaip ir planuota, vykdoma elektros energijos gamybos alternatyvių bei AEI naudojančių technologijų plėtra. Planuojama statyti vėjo / saulės elektrines Nemunėlio Radviliškio ir Parovėjos, Širvėnos ir Vabalninko seniūnijose. Rengiamas atsinaujinančių išteklių energetikos inžinerinės infrastruktūros vystymo Biržų rajono savivaldybės Širvėnos ir Vabalninko seniūnijų teritorijose specialusis planas. Biržų rajono savivaldybės tarybos 2021 m. lapkričio 26 d. sprendimas Nr. T-282. Šio plano rengimas vykdomas UAB „Biržų vėjas“ sprendimu. Per 2022 m. parengta esamos būklės analizė, koncepcija ir strateginio pasekmių aplinkai vertinimo ataskaita. 2022 m. gruodžio 28 d. nuotoliniu būdu visuomenei buvo pristatyti minimi dokumentai.

Be to, 2021 m. parengtas Biržų rajono savivaldybės 2021–2030 metų atsinaujinančių išteklių energijos naudojimo plėtros veiksmų planas, kuris 2023 m. duomenimis yra patvirtintas Biržų r. sav. tarybos sprendimu.

Vabalninko mieste pagal poreikį ir galimybes atliekamas skirstomųjų elektros 10 ir 0,4 kV tinklų įrengimas ir modernizavimas. Per 2020-2022 m. iš viso rekonstruota elektros skirstomųjų tinklų – 0,988



km (2021 m.): iš jų rekonstruota 0,732 km kabelių linijų ir 0,256 km oro linijų. 2022 m. rekonstruota 0,025 km oro linijų. Naujai nutiesta kabelių linijų: 2021 m. 0,779 km, o 2022 m. 0,006 km. Naujai nutiesta oro linijų: 2021 m. 0,256 km ir 2022 m. 0,025 km. Iš viso naujai nutiesta 2021 m. 0,047 km ir 2022 m. 0,006 km. 2021 m. kabeliuota 0,732 km elektros linijų.

Nuolat prižiūrimas ir gatvių apšvietimas Vabalninko mieste: remontuojami gatvių šviestuvai, į taupesnes keičiamos lempos, genimi medžiai, kurių šakos trukdė elektros linijoms. 2022 m. mieste atnaujintas gatvių apšvietimas, įrengiant 60 LED šviestuvų (S. Nėries, K. Šakenio, B. Sruogos, Stoties, Aušros, Pasvalio gatvėse ir Žolinės aikštėje). Seniūnija jau pakeitė 60 šviestuvų taupesniais, tačiau ir toliau planuojama diegti priemones, taupančias energetinius resursus.

7.1 lentelė. Elektros energijos tiekimo sistemos vystymui skirtų sprendinių įgyvendinimo priemonės

Statusas	Priemonės indeksas	Kiekis (vnt.)	Kiekis (%)
Igyvendinta	-	-	-
Vykdoma	7.1.1.; 7.1.2.; 7.1.3.	3	100
Nepradėta vykdyti	-	-	-
Neįgyvendinta	-	-	-
Viso įgyvendinta/viso priemonių:		0/3	0

7.2 Šilumos ūkio sistemos vystymas

Bendrojo plano sprendiniai planuotas šilumos tiekimo sistemos objektų rengimas bei rekonstravimas. Vabalninko mieste šiluma tiekama tik 11 šilumos vartotojų (pastatai). Bendras CŠT sistemos ilgis (trasų) siekia apie 1,2 km.

2022 m. parengta šilumos gamybos ir tiekimo efektyvumo įvertinimo, investicijų ir nustatymo trumpalaikėje ir ilgalaikėje perspektyvoje Biržų ir Vabalninko miestuose studija. Studijoje pateiktos išvados ir rekomendacijos dėl racionalaus objektų, esančių Vabalninko mieste, aprūpinimo šiluma.

Siekiant sumažinti vartotojams šilumos kainą, dedamos pastangos modernizuoti gyvenamuosius ir viešuosius pastatus. 2019-2022 m. vykdytas projektas, adresu S. Nėries g. 21. Renovuotas 1976 m. 3 aukštų daugiabutis, kuriame 18 butų. Šildymo būdas – centrinis. Faktiškai pasiektas skaičiuojamųjų šiluminės energijos sąnaudų sumažėjimas 55,3 proc. Išmetamo ŠESD kiekio sumažėjimas 29,6 t.

LR aplinkos ministerijos Aplinkos projektų valdymo agentūros duomenimis Vabalninke yra 32 daugiabučiai potencialūs renovacijai.

Renovacijos prioritetą teikiant tiems daugiabučiams, kuriems yra užtikrintas centralizuotas šilumos tiekimas ir atsižvelgiant į 2022 m. parengtos šilumos gamybos ir tiekimo efektyvumo įvertinimo, investicijų ir nustatymo trumpalaikėje ir ilgalaikėje perspektyvoje Biržų ir Vabalninko miestuose studijos išvadas, Vabalninko m. renovuotinais laikytini 7 daugiabučiai.

Renovuotų ir šiuo metu renovuojamų daugiabučių namų sąrašė šis objektas yra vienintelis. Renovacijos tempai lėti. Būtina renovuoti daugiau pastatų. Vabalninko mieste reikėtų imtis šildymo trasų renovacijos, kadangi šilumos nuostoliai trasose sudaro apie 20 proc.



7.2 lentelė. Šilumos ūkio sistemos vystymui skirtų sprendinių įgyvendinimo priemonės

Statusas	Priemonės indeksas	Kiekis (vnt.)	Kiekis (%)
Įgyvendinta	-	-	-
Vykdoma	7.2.1.; 7.2.2.	2	100
Nepradėta vykdyti	-	-	-
Neįgyvendinta	-	-	-
Viso įgyvendinta/viso priemonių:		0/2	0

7.3 Vandentvarkos ūkio sistemos vystymas

Vykdomas vandentvarkos infrastruktūros objektų inventorizavimas, įteisinimas bei naujų įrengimas.

2021 m. Patvirtintas Biržų rajono savivaldybės teritorijos vandens tiekimo ir nuotekų tvarkymo infrastruktūros plėtros plano keitimas, kuriuo Vabalninko m. sudarytos sąlygos fiziniams ir juridiniams asmenims priimtinomis sąlygomis apsirūpinti tinkamos kokybės geriamuoju vandeniu ir gauti geros kokybės nuotekų tvarkymo paslaugas. Vabalninko m. patikslinti esami (pagal poreikį) ir numatyti nauji plėtros sprendiniai, įvertinus vandens tiekimo ir nuotekų tvarkymo infrastruktūrą ir jos būklę bei galimą Vabalninko m. urbanizuotų ir urbanizuojamų teritorijų plėtrą.

Vabalninke įgyvendinamas vandens tiekimo ir nuotekų tvarkymo projektas. Inventorizuoti ir teisiškai registruoti tinklai. Vykdyti naujų vandens tiekimo ir nuotekų tinklų tiesimo rangos darbai. Vabalninko m. per 2020-2022 m. nutiesta 2,99 km naujų vandentiekio tinklų, 3,89 km naujų nuotekų tinklų: vandens tiekimo ir nuotekų šalinimo tinklai tiesti S. Nėries, Bartkūnų, Kalno, Pergalės, Paryžiaus, Beržų ir Parko gatvėse. Suteikta galimybės gyventojams prisijungti prie centralizuotos vandens tiekimo ir nuotekų tvarkymo sistemos bei gauti kokybiškas paslaugas. Gyventojų, prisijungusių prie vandens tiekimo tinklų dalis išaugo 3,86 proc. Gyventojų, prisijungusių prie nuotekų tvarkymo tinklų, dalis išaugo 3,15 proc.

Rekonstruota Vabalninko miesto vandenvietė, įrengtas naujas gręžinys ir vandens gerinimo įrenginiai.

Įgyvendinant projektą „Kitos paskirties pastato, nuotekų šalinimo tinklų bei kitos paskirties inžinerinių, hidrotechninių statinių Biržų r. sav., Vabalninko m., Beržų al. 6 ir 10, statybos projektą“ buvo pradėta statyti nauja Vabalninko miesto nuotekų valykla (toliau – Vabalninko NVJ), bet 2021 m. bankrutavus rangovui darbai laikinai buvo sustabdyti. UAB „Biržų vandenys“ kreipėsi į LR Aplinkos ministerijos Aplinkos projektų valdymo agentūrą dėl sutaupytų lėšų panaudojimo pasikeitus rinkos situacijai ir išaugus kainoms, kad būtų galima baigti statyti valyklą. Galimybė gauta ir 2022-06-13 pasirašyta nauja rangos sutartis. 2022 m. Vabalninko NVJ statybos aikštelėje vykdyti parengiamieji ir mobilizavimo darbai.

Vabalninko mieste veikia buitinių nuotekų valykla. Įrenginių tipas – atviri biologinio valymo įrenginiai. 2021 m. patvirtintas Biržų r. sav. teritorijos vandens tiekimo ir nuotekų tvarkymo infrastruktūros plėtros plano keitimu nustatytos esamų buitinių nuotekų valymo įrenginių sanitarinės apsaugos zonos. Zonos nustatytos vadovaujantis Specialiųjų žemės naudojimo sąlygų įstatymu. Valyklai galioja nustatyta buitinių nuotekų valyklos sanitarinė apsaugos zona. Nustatyta sanitarinės apsaugos zona – 200 m.

Planuotas, bet nepradėtas vykdyti lietaus nuotekų surinkimo ir tvarkymo infrastruktūros inventorizavimas, įteisinimas, rekonstravimas ir nauja statyba. Vabalninko miesto lietaus drenažo būklė



bloga. Dėl esamų problemų užtvindoma Paryžiaus, Beržų ir kitų gatvių važiuojamoji dalis. Šalia Vabalninko m. žiedinės sankryžos nuolat susitelkia lietaus vanduo. Vabalninko m. reikalingas paviršinio vandens surinkimo sistemų įrengimas.

7.3 lentelė. Vandentvarkos ūkio sistemos vystymui skirtų sprendinių įgyvendinimo priemonės

Statusas	Priemonės indeksas	Kiekis (vnt.)	Kiekis (%)
Igyvendinta	7.3.6.; 7.3.3	1	14
Vykdoma	7.3.1.; 7.3.2.; 7.3.4.; 7.3.5.	5	72
Nepradėta vykdyti	7.3.7.	1	14
Neįgyvendinta	-	-	-
Viso įgyvendinta/viso priemonių:		1/7	14

7.4 Atliekų tvarkymas

Pagal galimybes vykdoma komunalinių atliekų tvarkymo konteinerinių aikštelių tinklo plėtra.

Ataskaitiniu laikotarpiu Vabalninko mieste įrengtos 5 stacionarios aptvertos atliekų rūšiavimo aikštelės, yra atliekų rūšiavimo konteineriai. Prie teritorijoje esančių kapinių pastatyti kapinių atliekų rūšiavimo konteineriai, įrengtos konteinerių naudojimo informacinės lentelės. Gyventojai nuolat supažindinami su rūšiavimo svarba, aplinkos tvarkymo būtinumu. Gyventojų patogumui Kosmonautų g. 8., Vabalninke, veikia Didelių gabaritų atliekų ir kompostavimo aikštelė.

Gautas finansavimas biologinių (maisto ir žaliųjų) atliekų surinkimo priemonėms įsigyti, todėl 2023 m. Vabalninko gyventojų namų ūkiams planuojama išdalinti 120 litrų talpos konteinerių ir 7 litrų talpos atliekų surinkimo kibirėlių, atliekų surinkimo aikštelėse papildomai bus pastatyta kolektyvinių biologinių atliekų surinkimo konteinerių. Taip pat bus parengtos gyventojams aktualios publikacijos maisto atliekų tvarkymo klausimais.

7.4 lentelė. Atliekų tvarkymui skirtų sprendinių įgyvendinimo priemonės

Statusas	Priemonės indeksas	Kiekis (vnt.)	Kiekis (%)
Igyvendinta	7.4.1.	1	100
Vykdoma	-	-	-
Nepradėta vykdyti	-	-	-
Neįgyvendinta	-	-	-
Viso įgyvendinta/viso priemonių:		0/1	0

7.5 Elektroninių ryšių (telekomunikacijų) infrastruktūros vystymas

Kaip ir planuota, pagal galimybes vykdoma viešųjų interneto prieigos taškų labiausiai lankomose visuomeninės paskirties įstaigose tinklo plėtra. Vabalninko mieste Žolinės aikštėje įrengtas bevielio interneto ryšio tinklas (WiFi) pagal programą WiFi4EU.

7.5 lentelė. Elektroninių ryšių (telekomunikacijų) infrastruktūros vystymui skirtų sprendinių įgyvendinimo priemonės



Statusas	Priemonės indeksas	Kiekis (vnt.)	Kiekis (%)
Įgyvendinta	-	-	-
Vykdoma	7.5.1.	1	100
Nepradėta vykdyti	-	-	-
Neįgyvendinta	-	-	-
Viso įgyvendinta/viso priemonių:		0/1	0

Teigiamos tendencijos:

- Vykdoma elektros energijos gamybos alternatyvių bei AEI naudojančių technologijų plėtra: rengiami specialiojo teritorijų planavimo dokumentas - atsinaujinančių išteklių energetikos inžinerinės infrastruktūros vystymo specialusis planas.
- Parengtas Biržų rajono savivaldybės 2021–2030 metų atsinaujinančių išteklių energijos naudojimo plėtros veiksmų planas, kuriuo numatyta skatinti šilumos energijos iš AIE gamybos (saulės kolektoriai) įrangos įrengimą, katilinėse naudojamų katilų keitimą į katilus naudojančius atsinaujinančius išteklius.
- Pagal poreikį ir galimybes atliekamas skirstomųjų elektros 10 ir 0,4 kV tinklų įrengimas ir modernizavimas.
- Nuolat prižiūrimas ir gatvių apšvietimas: remontuojami gatvių šviestuvai, seni šviestuvai keičiami taupesniais.
- Parengta šilumos gamybos ir tiekimo efektyvumo įvertinimo, investicijų ir nustatymo trumpalaikėje ir ilgalaikėje perspektyvoje Biržų ir Vabalninko miestuose studija. Studijoje pateiktos išvados, kad racionaliausias objektų, esančių Vabalninko mieste, aprūpinimo šiluma.
- Patvirtintas Biržų rajono savivaldybės teritorijos vandens tiekimo ir nuotekų tvarkymo infrastruktūros plėtros plano keitimas, kuriuo Vabalninko m. sudarytos sąlygos fiziniams ir juridiniams asmenims priimtinomis sąlygomis apsirūpinti tinkamos kokybės geriamuoju vandeniu ir gauti geros kokybės nuotekų tvarkymo paslaugas.
- Vabalninke įgyvendinamas vandens tiekimo ir nuotekų tvarkymo projektas. Inventorizuoti ir teisiškai registruoti tinklai, vykdyti naujų vandens tiekimo ir nuotekų tinklų teisimo rangos darbai, įrengti vandens gerinimo įrenginiai, metu Vabalninko NVĮ statybos aikštelėje vykdomi parengiamieji ir mobilizavimo darbai.
- Pagal galimybes vykdoma komunalinių atliekų tvarkymo konteinerinių aikštelių tinklo plėtra.
- Pagal galimybes vykdoma viešųjų interneto prieigos taškų labiausiai lankomose visuomeninės paskirties įstaigose tinklo plėtra.
- Galiojančiame bendrajame planuose nenustatyta prioritetinga savivaldybės infrastruktūra. Nuo 2023 m. įsigaliojus minėto įstatymo nuostatai, kad kol teritorijų planavimo dokumentuose vadovaujantis SIPĮ nenustatyta prioritetinga savivaldybės infrastruktūra, visa savivaldybės infrastruktūra laikoma prioritetinga.

Neigiamos tendencijos:

- Dideli energetiniai resursai, padidėjusios elektros energijos kainos, nepakankama finansinė parama.
- Lėti renovacijos tempai.
- Didelis (siekiantys apie 20 proc.) šilumos nuostoliai šildymo trasose. Didėjantis šildymo trasų renovacijos poreikis.



- Prasta Vabalninko miesto lietaus drenažo būklė.
- Planuotas, bet nepradėtas vykdyti lietaus nuotekų surinkimo ir tvarkymo infrastruktūros inventorizavimas, įteisinimas, rekonstravimas ir nauja statyba.

IŠVADOS

- Atlikta Vabalninko miesto teritorijos bendrojo plano sprendinių įgyvendinimo stebėseną parodė, kad nuo jo patvirtinimo buvo įgyvendinta 12 proc. priemonių: iš 34 priemonių, skirtų sprendinių įgyvendinimui, buvo įgyvendintos 4. Pažymėtina, kad didžioji dalis priemonių – 53 proc. (18 priemonių) - šiuo metu ir (arba) vykdomos nuolat. Daliai Bendrojo plano sprendinių įgyvendinti pritrūko lėšų, todėl nemaža dalis, t. y. 32 proc. (11 priemonių) priemonių nepradėtos vykdyti. Viena priemonė liko neįgyvendinta.
- Apibendrinant galima teigti, kad Bendrojo plano sprendiniai, pagal esamas finansines galimybes, įgyvendinami kryptingai.
- Didesnį dėmesį reikalinga skirti šilumos ūkiui, daugiabučių gyvenamųjų namų renovacijai, jų teritorijų gyvenamosios kokybės gerinimui, socialinių būstų gerinimui, gimnazijos sporto infrastruktūrai gerinti, Vabalninko sinagogų sutvarkymui ir įveiklinimui, bei suplanuotų susisiekimo sistemai skirtų sprendinių įgyvendinimui (ypač aplinkkelio, esančio šalia Vabalninko miesto būklės gerinimui bei dviračių ir pėsčiųjų takų tvarkymui, naujų įrengimui). Stebimas augantis vyresnių gyventojų ir turinčių nuolatinės slaugos poreikį asmenų skaičius, todėl būtinos priemonės užtikrinančios šių gyventojų gyvenimo kokybę ir poreikius.

Atsižvelgiant į Vabalninko miesto teritorijos bendrojo plano sprendinių įgyvendinimo stebėsenos už 2020-2022 m. rezultatus, **daroma išvada, kad Bendrojo plano koregavimo poreikis atsiranda** dėl Biržų rajono savivaldybės teritorijos bendrojo plano keitimo nuostatų integravimo į žemesnio lygmens teritorijų planavimo dokumentus. Todėl rekomenduojama koreguoti Vabalninko miesto teritorijos bendrąjį planą, patvirtintą Biržų rajono savivaldybės tarybos 2020-02-28 sprendimu Nr. T-57 „Dėl Vabalninko miesto teritorijos bendrojo plano patvirtinimo“.

SIŪLYMAI

- Koreguojant Bendrąjį planą pagal teritorijų planavimo lygmenį taikyti 2021 m. Valstybės teritorijos bendrojo plano (TPD registracijos Nr. T00087007) sprendinius, valstybei svarbių projektų teritorijų planavimo dokumentus ir atitinkamų valstybės lygmens teritorijų planavimo dokumentų nuostatas, taikyti ir detalizuoti Biržų rajono savivaldybės teritorijos bendrojo plano keitimo (TPD registracijos Nr. T00086137) nuostatas, savivaldybės lygmens specialiojo teritorijų planavimo dokumentų nuostatas ir kt. teritorijai galiojančių teritorijų planavimo dokumentų nuostatas.

- Atsižvelgiant į įsigaliojusį LR savivaldybių infrastruktūros plėtros įstatymą, rengiant Bendrojo plano koregavimą teritorijoje suplanuoti savivaldybės infrastruktūros plėtros teritorijas ir nustatyti savivaldybės infrastruktūros vystymo principus ir (ar) išdėstymo reikalavimus, vystymo ir įgyvendinimo gaires. Plano koregavimo sprendinius derinti su rengiamo Biržų rajono savivaldybės teritorijos bendrojo plano koregavimo sprendiniais, integruoti teritorijai galiojančių specialiojo teritorijų planavimo dokumentų sprendinius.
- Įgyvendinant sprendinius ar juos koreguojant vadovautis galiojančiomis LR atsinaujinančių išteklių energetikos įstatymo nuostatomis ir vertinti galimybes naudoti įrenginius ir sistemas, skirtas elektros energijos, šildymo ir vėsinimo iš atsinaujinančių energijos išteklių naudojimui.
- Bendrojo plano sprendinių įgyvendinimo programą ir jos priemonių planą, pagal poreikį koreguoti patvirtinus Biržų rajono savivaldybės plėtros 2021-2030 m. strateginį planą, atlikus Bendrojo plano korektūrą.

PRIEDAI

1. Vabalninko miesto teritorijos bendrojo plano sprendinių įgyvendinimo programos priemonių plano vykdymas už 2020-2022 m.
2. Vabalninko miesto teritorijos bendrojo plano rodikliai už 2020-2022 m.

**VABALNINKO MIESTO TERITORIJOS BENDROJO PLANO
SPRENDINIŲ ĮGYVENDINIMO PROGRAMOS PRIEMONIŲ PLANO VYKDYMAS UŽ 2020-2022 M.**

Eil. Nr.	Priemonės pavadinimas	Laukiamų rezultatų aprašymas	Atsakingi vykdytojai (-as)	Finansavimo šaltinis	Įgyvendinimo pradžia	Įgyvendinimo pabaiga	Statusas	Įgyvendinimo data	Rezultatų aprašymas
1. URBANISTINĖ STRUKTŪRA (BP 4)									
1.1	Teritorijos naudojimas (BP 4.2)								
1.1.1	Žemės sklypų prie daugiabučių gyvenamųjų namų ir Biržų rajono savivaldybei nuosavybės teise priklausančių pastatų suformavimas.	<ul style="list-style-type: none"> Suformuoti žemės sklypai – 6 vnt: <ul style="list-style-type: none"> - Beržų g. 6; - S. Neries g. 13; - S. Neries g. 17; - S. Neries g. 21; - Pergalės g. 8A; - J. Naujalio g. 4; - Žolinės a. 17. 	BRSA	BRS BL, KT	2020	2030	Vykdoma	-	Suformuota dalis sklypų: S. Neries g. 21, S. Neries g. 17, S. Neries g. 13, Pergalės g. 8A.
1.2	Sprendiniai perkelti iš Biržų rajono savivaldybės plėtros 2016-2020 m. strateginio plano								
1.2.1	Kompleksinis Vabalninko miesto atnaujinimas.	<ul style="list-style-type: none"> Atnaujintas miestas 	BRSA	LR VBL, ES SFL, BRS BL, KT	2020	2030	Įgyvendinta	2020	Įgyvendintas projektas „Vabalninko miesto gyvenamųjų vietovių atnaujinimas“.
2. SOCIALINĖ APLINKA IR EKONOMINĖ PLĖTRA (BP 5)									
2.1	Būstas (BP 5.1)								
2.1.1	Gyvenamojo fondo augimas iki 45,0 kv. m/1 gyventojui.	<ul style="list-style-type: none"> Gyvenamasis fondas: 2030 m. - 45,0 m² /1 gyventojui 	BRSA	BRS BL, LR VBL, KT	2020	2030	Nepradėta vykdyti	-	Gyvenamasis fondas ataskaitiniu laikotarpiu liko nepakitęs, o sumažėjus gyventojų skaičiui 2022 m. pradžioje vienam Biržų r. sav. miesto gyventojui teko 40,79 m ² , tuo tarpu 2023 m.

Eil. Nr.	Priemonės pavadinimas	Laukiamų rezultatų aprašymas	Atsakingi vykdytojai (-as)	Finansavimo šaltinis	Igyvendinimo pradžia	Igyvendinimo pabaiga	Statusas	Igyvendinimo data	Rezultatų aprašymas
									pradžioje – 41,06 m ² .
2.1.2	Siekiant sustabdyti miesto gyventojų migraciją, laikotarpiui iki 2030 m. planuojamas nominalios plėtros mažo ir didelio intensyvumo gyvenamosios statybos santykį (tik naujai gyvenamai statybai) – 10/90.	<ul style="list-style-type: none"> Nominalios plėtros mažo ir didelio intensyvumo gyvenamosios statybos santykis iki 2030 m. – 10/90 (tik naujai gyvenamai statybai). 	BRSA	BRS BL, LR VBL, KT	2020	2030	Nepradėta vykdyti	-	Ataskaitiniu laikotarpiu statybos naujiems gyvenamiesiems statiniams statybos leidimai ataskaitiniu laikotarpiu neišduoti, todėl statybos apimtys nekito.
2.2	Socialinė aplinka (BP 5.2)								
2.2.1	Ikimokyklinių švietimo įstaigų plėtra.	<ul style="list-style-type: none"> Parengtas ikimokyklinės įstaigos techninis projektas; Įsteigta ikimokyklinio ugdymo įstaiga. 	BRSA, KT	BRS BL, LR VBL, KT	2020	2030	Nepradėta vykdyti	-	Ikimokyklinio amžiaus vaikų skaičius Vabalninke mažėja, todėl poreikio ikimokyklinių švietimo įstaigų plėtrai šiuo metu nėra.
2.2.2	Švietimo, sveikatos, kultūros ir socialinės apsaugos įstaigų tinklo plėtra.	<ul style="list-style-type: none"> Įsteigtų švietimo, sveikatos, kultūros ir socialinės apsaugos įstaigų skaičius (vnt.). 	BRSA, KT	BRS BL, LR VBL, KT	2020	2030	Neįgyvendinta	-	Vabalninke vykdytas tik švietimo, sveikatos, kultūros ir socialinės apsaugos įstaigų tinklo optimizavimas ir kokybinė plėtra.
2.3	Ekonominė aplinka (BP 5.3)								
2.3.1	Pramonės ir sandėliavimo įmonių plėtra.	<ul style="list-style-type: none"> Parengti TPD (DP) nagrinėjamiems rajonams: <ul style="list-style-type: none"> - ŠV1; - ŠV6; - ŠR17; 	BRSA	BRS BL, KT	2020	2030	Nepradėta vykdyti	-	Ataskaitiniu laikotarpiu pramonės ir sandėliavimo įmonių plėtra nebuvo pradėta vykdyti. Per ataskaitinį laikotarpį išduotas 1 statybą leidžiantis

Eil. Nr.	Priemonės pavadinimas	Laukiamų rezultatų aprašymas	Atsakingi vykdytojai (-as)	Finansavimo šaltinis	Igyvendinimo pradžia	Igyvendinimo pabaiga	Statusas	Igyvendinimo data	Rezultatų aprašymas
		<ul style="list-style-type: none"> - ŠR18; - PR9; - PR10; - PR12. <ul style="list-style-type: none"> • Įkurtų pramonės ir sandėliavimo įmonių skaičius (vnt.). 							dokumentas naujam sandėliavimo statiniui (2022 m.).
2.3.2	Paslaugų sektoriaus plėtra (numatytos teritorinės galimybės vystyti ir plėtoti patrauklią infrastruktūrą jau esamose gyvenamosiose teritorijose. Taip pat, numatant komercines, poilsio, paslaugų, aptarnavimo zonas ir tokiu būdu kuriant patrauklią infrastruktūrą paslaugų sektoriaus plėtrai).	<ul style="list-style-type: none"> • Parengti TPD (DP) nagrinėjamiems rajonams ar paslaugų teritorijoms esančioms nagrinėjamuose rajonuose: <ul style="list-style-type: none"> - ŠR2; - PV8; - PR8; - ŠR18. • Įsteigtų paslaugų sektoriaus įmonių skaičius (vnt.). 	BRSA	BRS BL, KT	2020	2030	Nepradėta vykdyti	-	Ataskaitiniu laikotarpiu nerengti teritorijų planavimo dokumentai, skirti paslaugų sektoriaus plėtrai suplanuotuose rajonuose. Paslaugų sektorius naudojami esama infrastruktūra jau esamose gyvenamosiose teritorijose.
3. KRAŠTOVAIZDŽIO APSAUGA (BP 6)									
3.1	Želdynų sistemos plėtojimo ir tvarkymo principinės nuostatos (BP 6.5)								
3.1.1	Apsauginės ir ekologinės paskirties želdynų pramoninių, komunalinių ir infrastruktūros teritorijų aplinkoje suformavimas.	Suformuotų apsauginės, ekologinės paskirties pramoninių, komunalinių ir infrastruktūros teritorijų aplinkoje plotas (ha).	BRSA	BRS BL, KT	2020	2030	Vykdoma	-	Apsauginės ir ekologinės paskirties želdynai pramoninių, komunalinių ir infrastruktūros teritorijų aplinkoje nebuvo formuojami, tačiau patvirtinta Vabalninko miesto teritorijos zonavimo kompleksiniu urbanistiniu-ekologiniu požiūriu

Eil. Nr.	Priemonės pavadinimas	Laukiamų rezultatų aprašymas	Atsakingi vykdytojai (-as)	Finansavimo šaltinis	Igyvendinimo pradžia	Igyvendinimo pabaiga	Statusas	Igyvendinimo data	Rezultatų aprašymas
									schema.
3.1.2	Vandens telkinių pakrančių apsaugos juostose viešam naudojimui skirtų teritorijų formavimas.	<ul style="list-style-type: none"> Suformuotas viešajam naudojimui skirtų teritorijų plotas – 16,25 ha. 	BRSA	BRS BL	2020	2030	Vykdoma	-	Vandens telkinių pakrančių apsaugos juostose viešam naudojimui teritorijos neformuotos, nuolat tvarkoma Vabalninko parko teritorija, prižiūrimi želdiniai, mažosios architektūros, sporto, žaidimų, lauko estrados įrenginiai, už Biržų rajono savivaldybės aplinkos apsaugos rėmimo specialiosios programos lėšas pasodinti želdiniai.
3.2	Atskirųjų želdynų tvarkymas (BP 6.6)								
3.2.1	Atskirųjų želdynų tvarkymo techninių projektų rengimas ir jų įgyvendinimas.	<ul style="list-style-type: none"> Parengti atskirųjų želdynų tvarkymo techniniai projektai: <ul style="list-style-type: none"> - P1 (Esamas Vabalninko centrinis parkas) – 10,74 ha (išplėtimo projektas); - P2 (Projektuojamas memorialinis parkas) – 6,59 ha; - P3 (Projektuojamas sporto parkas) – 1,55 ha; - P4 (Projektuojamas parkas prie Pasvalio gatvės) – 1,57 ha. Įrengti želdynai: <ul style="list-style-type: none"> - P1 (Esamas Vabalninko 	BRSA	BRS BL, ES SFL, KT	2020	2030	Nepradėta vykdyti	-	Atskirųjų želdynų techniniai projektai nerengti.

Eil. Nr.	Priemonės pavadinimas	Laukiamų rezultatų aprašymas	Atsakingi vykdytojai (-as)	Finansavimo šaltinis	Igyvendinimo pradžia	Igyvendinimo pabaiga	Statusas	Igyvendinimo data	Rezultatų aprašymas
		centrinis parkas) – 10,74 ha; - P2 (Projektuojamas memorialinis parkas) – 6,59 ha; - P3 (Projektuojamas sporto parkas) – 1,55 ha; - P4 (Projektuojamas parkas prie Pasvalio gatvės) – 1,57 ha.							
4. APLINKOS APSAUGOS KRYPTYS (BP 7)									
4.1. Aplinkos kokybės kryptys									
4.1.1	Aplinkos kokybės monitoringo vykdymas.	<ul style="list-style-type: none"> Parengtos aplinkos kokybės monitoringo vykdymo ataskaitos kiekvienais metais 2020-2030 laikotarpiu. 	BRSA, AAA	BRS BL	2020	2030	Vykdoma	-	Pagal Biržų rajono savivaldybės Aplinkos monitoringo 2017-2022 m. programą nuolat vykdomas aplinkos kokybės monitoringas, kasmet rengiamos Biržų rajono savivaldybės aplinkos monitoringo ataskaitos. Biržų rajono monitoringo vietos yra ir Vabalninko mieste (šachtinių šulinių vandens kokybės stebėsenos vietos, triukšmo monitoringo vietos). Monitoringo vietose ataskaitiniu laikotarpiu nustatytos taršos ribos nebuvo viršytos.
4.1.2	Išsamus poveikio visuomenės sveikatai vertinimas rengiant naujai	<ul style="list-style-type: none"> Parengti poveikio aplinkai vertinimo (PAV) dokumentai. 	BRSA, AAA	Taršos skleidėjų L, KT	2020	2030	Vykdoma	-	2022 m. parengta UAB PRATC didelių gabaritų ir kitų atliekų surinkimo aikštelės

Eil. Nr.	Priemonės pavadinimas	Laukiamų rezultatų aprašymas	Atsakingi vykdytojai (-as)	Finansavimo šaltinis	Igyvendinimo pradžia	Igyvendinimo pabaiga	Statusas	Igyvendinimo data	Rezultatų aprašymas
	kuriamų objektų (pramoninių ir sandėliavimo, inžinerinės infrastruktūros, transporto, specializuotų kompleksų) poveikio aplinkai vertinimą (PAV).								(Kosmonautų g. Nr. 8, Vabalninko m., Vabalninko sen., Biržų r. sav.) veiklos poveikio visuomenės sveikatai vertinimo (PVSV) ataskaita.
4.1.3	Žemesnio lygmens teritorijų planavimo dokumentuose ir/arba techniniuose projektuose, esant būtinybei įvertinti keliamo triukšmo ir oro taršos lygį. Keliamo triukšmo ir oro taršos lygio vertinimas. Neigiamo poveikio mažinimo priemonių taikymas.	<ul style="list-style-type: none"> Įrengtos neigiamo poveikio mažinimo priemonės (vnt.): <ul style="list-style-type: none"> - akustinės sienutės; - želdynų juostos; - kitos priemonės. 	BRSA, AAA	BRS BL, LR VBL, ES SFL, Taršos skleidėjų L, KT	2020	2030	Nepradėta vykdyti	-	Vabalninke triukšmo monitoringo vieta - Biržų r. Vabalninko Balio Sruogos gimnazija K. Šakenio g. 12, Vabalninkas. Ribinės vertės neviršijamos.
5. NEKILNOJAMASIS KULTŪROS PAVELDAS (BP 8)									
5.1	Sprendiniai perkelti iš Biržų rajono savivaldybės plėtros 2016-2020 m. strateginio plano								
5.1.1	Vabalninko m. Pirties g. 3 ir Pirties g. 4 buvusių sinagogų pastatų atnaujinimas, aktualizavimas ir pritaikymas viešiesiems poreikiams	<ul style="list-style-type: none"> Parengtas Pirties g. 3 ir Pirties g. 4 buvusių sinagogų pastatų techninis projektas. Įgyvendintas projektas 	BRSA, KPD	BRS BL, LR VBL, ES SFL, KT	2020	2030	Nepadėta vykdyti	-	Buvusių sinagogų pastatai, esantys Pirties g. 3 ir Pirties g. 4, Vabalninke neatnaujinti, ir nepritaikyti viešiesiems poreikiams.
6. SUSISIEKIMO SISTEMA (BP 9)									
6.1	Automobilių gatvės ir keliai (BP 9.1)								
6.1.1	Tiesioginės pietinio aplinkkelio jungties iki S.	<ul style="list-style-type: none"> Parengtas pietinio aplinkkelio jungties techninis 	BRSA	LR VBL, BRS BL,	2020	2030	Nepradėta vykdyti	-	Transporto eismo organizacija Vabalninko m. teritorijoje

Eil. Nr.	Priemonės pavadinimas	Laukiamų rezultatų aprašymas	Atsakingi vykdytojai (-as)	Finansavimo šaltinis	Igyvendinimo pradžia	Igyvendinimo pabaiga	Statusas	Igyvendinimo data	Rezultatų aprašymas
	Nėries gatvės su saugaus eismo salelėmis ir papildomomis eismo juostomis prieš sankryžą įrengimas.	<p>projektas 0,17 km.</p> <ul style="list-style-type: none"> Nutiesta pietinio aplinkkelio jungtis – 0,17 km. Įrengtos saugos eismo salelės pėstiesiems. Įrengtas kryptinis apšvietimas pėsčiųjų perėjose. 		KT					vengiant tranzitinio transporto eismo miesto istorinėje dalyje nekeista, priemonės nepradėtos vykdyti.
6.1.2	Papildomų inžinerinių saugaus eismo priemonių Žolinės aikštėje prie esamų automobilių stovėjimo aikštelių, atskiriant pėsčiųjų eismą nuo transporto eismo įrengimas.	<ul style="list-style-type: none"> Įvestos papildomos inžinerinės saugos eismo priemonės Žolinės aikštėje (priemonių tipas ir skaičius vnt.). Atliktas horizontalus žymėjimas parkavimo vietose. 	BRSA	BRS BL, KT	2020	2030	Vykdoma	-	Pagal galimybes imamasi papildomų inžinerinių saugaus eismo priemonių. Eismo saugumui užtikrinti atnaujinami ir statomi naujai kelio ženklai, atnaujinamas gatvių horizontalus ženklimas.
6.1.3	Papildomų saugaus eismo priemonių įrengimas S. Nėries - Pergalės, B. Sruogos - Stoties, B. Sruogos - K. Šakenio gatvių sankryžose, kuriose buvo fiksuoti įskaitiniai eismo įvykiai.	<ul style="list-style-type: none"> Numatytos papildomos saugaus eismo priemonės S. Nėries -Pergalės, B. Sruogos - Stoties, B. Sruogos - K. Šakenio gatvių sankryžose (priemonių tipas ir skaičius vnt.). 	BRSA	BRS BL, KT	2020	2030	Vykdoma	-	Teritorijoje eismo saugumui užtikrinti pagal galimybes įgyvendinamos saugaus eismo priemonės (atnaujinami ir statomi nauji kelio ženklai ir gatvių pavadinimų lentelės). Atnaujintas gatvių horizontalus ženklimas.
6.1.4	Vabalninko autobusų stoties	<ul style="list-style-type: none"> Parengtas Vabalninko 	BRSA	BRS BL,	2020	2030	Vykdoma	-	Vabalninko autobusų stoties

Eil. Nr.	Priemonės pavadinimas	Laukiamų rezultatų aprašymas	Atsakingi vykdytojai (-as)	Finansavimo šaltinis	Igyvendinimo pradžia	Igyvendinimo pabaiga	Statusas	Igyvendinimo data	Rezultatų aprašymas
	ir jos prieigų sutvarkymas, pritaikant ją šiuolaikiniam keleivių ir transporto priemonių aptarnavimui.	autobusų stoties ir jos prieigų sutvarkymo techninis projektas. <ul style="list-style-type: none">Igyvendintas projektas.		ES SFL, KT					teritorijoje ir jos priegose atnaujinti gatvių borteliai.
6.2	Nemotorizuotas transportas (BP 9.2)								
6.2.1	Regioninės ir tarptautinės dviračių (pėsčiųjų) trasos Atminties, J. Naujalio ir B. Sruogos gatvėmis įrengimas.	<ul style="list-style-type: none">Parengtas regioninės ir tarptautinės dviračių (pėsčiųjų) trasos Atminties, J. Naujalio ir B. Sruogos gatvėmis techninis projektas.Įrengta dviračių trasa – 2,76 km.	BRSA	LR VBL, BRS BL, KT	2020	2030	Nepradėta vykdyti	-	-
7. INŽINERINĖ INFRASTRUKTŪRA (BP 10)									
7.1.	Elektros energijos tiekimo sistemos vystymas (BP 10.1)								
7.1.1	Elektros energijos gamybos alternatyvių bei AEI naudojančių technologijų plėtra.	<ul style="list-style-type: none">Įdiegtų alternatyvių, atsinaujinančių energijos išteklių naudojančių objektų skaičius (vnt.).	BRSA	BRS BL, KT	2020	2030	Vykdoma	-	Rengiamas atsinaujinančių išteklių energetikos inžinerinės infrastruktūros vystymo Biržų rajono savivaldybės Širvėnos ir Vabalninko seniūnijų teritorijose specialusis planas.
7.1.2	Skirstomųjų 10 ir 0,4 kV tinklų įrengimas ir modernizavimas.	<ul style="list-style-type: none">Modernizuoti elektros skirstomieji tinklai (km).Įrengti elektros skirstomieji tinklai (km).	AB „ESO“, BRSA	AB „ESO“	2020	2030	Vykdoma	-	Rekonstruoti elektros skirstomieji tinklai (kabelinės linijos ir oro linijos). Naujai nutiesta kabelių linijų.
7.1.3	Gatvių apšvietimo sistemos	<ul style="list-style-type: none">Rekonstruoti / naujai įrengti	AB „ESO“,	BRS BL	2020	2030	Vykdoma	-	Nuolat prižiūrimas ir gatvių

Eil. Nr.	Priemonės pavadinimas	Laukiamų rezultatų aprašymas	Atsakingi vykdytojai (-as)	Finansavimo šaltinis	Igyvendinimo pradžia	Igyvendinimo pabaiga	Statusas	Igyvendinimo data	Rezultatų aprašymas
	plėtra ir rekonstravimas.	gatvių apšvietimo tinklai (km).	BRSA						apšvietimas Vabalninko mieste: remontuojami gatvių šviestuvai, į taupesnes keičiamos lempos, genimi medžiai, kurių šakos trukdė elektros linijoms elektros linijoms.
7.2	Šilumos ūkio sistemos vystymas (BP 10.3)								
7.2.1	Šilumos tiekimo sistemos objektų įrengimas bei rekonstravimas.	<ul style="list-style-type: none"> • Parinktas šilumos ūkio administratorius. • Inventorizuoti šilumos tiekimo sistemos tinklai (km). • Inventorizuoti šilumos tiekimo sistemos objektai (vnt.). • Rekonstruoti šilumos tiekimo sistemos tinklai (km). • Naujai įrengti šilumos tiekimo sistemos objektai (vnt.). 	BRSA. UAB „Litesko“ filialas „Biržų šiluma“	BRS BL, KT	2020	2030	Vykdoma	-	Parengta šilumos gamybos ir tiekimo efektyvumo įvertinimo, investicijų ir nustatymo trumpalaikėje ir ilgalaikėje perspektyvoje Biržų ir Vabalninko miestuose studija. Studijoje pateiktos išvados ir rekomendacijos dėl racionalaus objektų, esančių Vabalninko mieste, aprūpinimo šiluma.
7.2.2	Siekiant sumažinti vartotojams šilumos kainą, modernizuoti gyvenamuosius ir viešuosius pastatus.	<ul style="list-style-type: none"> • Modernizuotų gyvenamųjų namų ir viešųjų pastatų skaičius (vnt.). 	BRSA, Privatūs juridiniai ir fiziniai asmenys	BRS BL, ES SFL, LR VBL, KT	2020	2030	Vykdoma	-	Renovuotas 1 daugiabutis namas (1976 m. 3 aukštų daugiabutis, kuriame 18 butų).

Eil. Nr.	Priemonės pavadinimas	Laukiamų rezultatų aprašymas	Atsakingi vykdytojai (-as)	Finansavimo šaltinis	Igyvendinimo pradžia	Igyvendinimo pabaiga	Statusas	Igyvendinimo data	Rezultatų aprašymas
7.3	Vandentvarkos ūkio sistemos vystymas (BP 10.4)								
7.3.1	Vandentvarkos infrastruktūros objektų inventorizavimas, įteisinimas bei naujų įrengimas.	<ul style="list-style-type: none"> • Inventorizuoti, įteisinti ir rekonstruoti esami vandentiekio tinklai – 6,07 km. • Parengti techniniai projektai: <ul style="list-style-type: none"> - I-ojo etapo vandentiekio ir nuotekų tinklų plėtos techninis projektas; - II-ojo etapo vandentiekio ir nuotekų tinklų plėtos techninis projektas; - Perspektyvinių vandentiekio tinklų techninis projektas. • Įrengti vandentiekio tinklai: <ul style="list-style-type: none"> - I etapas – 2,39 km; - II etapas – 5,15 km; - Perspektyviniai tinklai - 5,54 km. 	BRSA, UAB „Biržų vandenys“	UAB „Biržų vandenys“, BRS BL, ES SFL, KT	2020	2030	Vykdoma	-	<p>Vykdomas vandentvarkos infrastruktūros objektų inventorizavimas, įteisinimas bei naujų įrengimas.</p> <p>Vabalninko m. per 2020-2022 m. nutiesta 2,99 km naujų vandentiekio tinklų, 3,89 km naujų nuotekų tinklų.</p> <p>Gyventojų, prisijungusių prie vandens tiekimo tinklų dalis išaugo 3,86 proc.</p> <p>Gyventojų, prisijungusių prie nuotekų tvarkymo tinklų, dalis išaugo 3,15 proc.</p>
7.3.2	Bešeimininkių nenaudojamų vandentvarkos infrastruktūros objektų inventorizavimas, likvidavimas ir/arba konservavimas.	<ul style="list-style-type: none"> • Atlikta inventorizacija. • Likviduoti bešeimininkiai objektai (vnt). 	UAB „Biržų vandenys“, BRSA	UAB „Biržų vandenys“, BRS BL, ES SFL, KT	2020	2030	Vykdoma	-	Vykdomas vandentvarkos infrastruktūros objektų inventorizavimas.
7.3.3	Vabalninko miesto vandenvietės rekonstravimo projekto įgyvendinimas	<ul style="list-style-type: none"> • Rekonstruota Vabalninko miesto vandenvietė, įrengtas naujas gręžinys ir 	UAB „Biržų vandenys“, BRSA	UAB „Biržų vandenys“, BRS BL,	2020	2030	Igyvendinta	2020	Vabalninke įgyvendinamas vandens tiekimo ir nuotekų tvarkymo projektas. Įrengti

Eil. Nr.	Priemonės pavadinimas	Laukiamų rezultatų aprašymas	Atsakingi vykdytojai (-as)	Finansavimo šaltinis	Igyvendinimo pradžia	Igyvendinimo pabaiga	Statusas	Igyvendinimo data	Rezultatų aprašymas
	įrengiant naują gręžinį ir vandens gerinimo įrenginius.	vandens gerinimo įrenginiai.		ES SFL, KT					vandens nugeležinimo įrenginiai. Vandens gerinimo įrenginių statyba Vabalninko m. užbaigta 2020 m.
7.3.4	Vandentiekio ir nuotekų tinklų 1-o etapo plėtros projekto įgyvendinimas.	<ul style="list-style-type: none"> • Parengti techniniai projektai: <ul style="list-style-type: none"> - Beržų g. - Paryžiaus g. - Parko g. - Pergalės g. - Kalno g. - Bartkūnų g. - S. Nėries g. • Realizuoti vandentiekio ir nuotekų tinklai: <ul style="list-style-type: none"> - Beržų g. - Paryžiaus - Parko g. - Pergalės g. - Kalno g. - Bartkūnų g. - S. Nėries g. • Įrengtos nuotekų siurblinės – 4 vnt. 	UAB „Biržų vandenys“, BRSA	UAB „Biržų vandenys“, BRS BL, ES SFL, KT	2020	2030	Vykdoma	-	<p>Parengtas vandentiekio ir nuotekų tinklų Vabalninko m., Beržų g., Paryžiaus g., Parko g., Pergalės g., Kalno g., Bartkūnų g. ir S. Nėries g., statybos projektas.</p> <p>Tęsiant vandens tiekimo ir nuotekų tvarkymo infrastruktūros plėtros ir rekonstrukcijos Biržų rajone projektą, Vabalninko m., S. Nėries, Bartkūnų, Kalno, Pergalės, Paryžiaus, Beržų ir Parko gatvėse įrengti vandens tiekimo ir nuotekų šalinimo tinklai.</p> <p>Vykdomi statybos darbai. Pastatytos 3 nuotekų siurblinės.</p>
7.3.5	Nuotekų rekonstravimo projekto įgyvendinimas.	<ul style="list-style-type: none"> • Rekonstruota nuotekų valykla. • Rekonstruota pagrindinė nuotekų siurblinė. 	UAB „Biržų vandenys“, BRSA	UAB „Biržų vandenys“, BRS BL, ES SFL, KT	2020	2030	Vykdoma	-	UAB „Biržų vandenys“ tęsė vandens tiekimo ir nuotekų tvarkymo infrastruktūros plėtros ir rekonstrukcijos Biržų rajone projektą, kurio metu Vabalninko

Eil. Nr.	Priemonės pavadinimas	Laukiamų rezultatų aprašymas	Atsakingi vykdytojai (-as)	Finansavimo šaltinis	Igyvendinimo pradžia	Igyvendinimo pabaiga	Statusas	Igyvendinimo data	Rezultatų aprašymas
		<ul style="list-style-type: none"> Nutiesta slėginė nuotekų linija. 							<p>m., S. Nėries, Bartkūnų, Kalno, Pergalės, Paryžiaus, Beržų ir Parko gatvėse įrengti vandens tiekimo ir nuotekų šalinimo tinklai.</p> <p>Įgyvendinamas projektas „Kitos paskirties pastato, nuotekų šalinimo tinklų bei kitos paskirties inžinerinių, hidrotechninių statinių Biržų r. sav., Vabalninko m., Beržų al. 6 ir 10, statybos projektas“. Statoma nauja Vabalninko miesto nuotekų valykla (toliau – Vabalninko NVJ). 2022 m. vykdyti Vabalninko NVJ statybos aikštelėje vykdyti parengiamieji ir mobilizavimo darbai.</p>
7.3.6	Nuotekų valyklos SAZ nustatymas ir įteisinimas.	<ul style="list-style-type: none"> Nustatytos ir įteisintos SAZ ribos. 	BRSA	BRS BL	2020	2030	Įgyvendinta	2021	Patvirtintas Biržų r. sav. teritorijos vandens tiekimo ir nuotekų tvarkymo infrastruktūros plėtros plano keitimas. Planu nustatytos esamų buitinių nuotekų valymo įrenginių sanitarinės apsaugos zonos. Zonos nustatytos vadovaujantis Specialiųjų žemės naudojimo sąlygų įstatymu.
7.3.7	Lietaus nuotekų surinkimo ir	<ul style="list-style-type: none"> Parengtas paviršinių (lietaus) 	UAB „Biržų	UAB „Biržų	2020	2030	Nepradėta	-	-

Eil. Nr.	Priemonės pavadinimas	Laukiamų rezultatų aprašymas	Atsakingi vykdytojai (-as)	Finansavimo šaltinis	Igyvendinimo pradžia	Igyvendinimo pabaiga	Statusas	Igyvendinimo data	Rezultatų aprašymas
	tvarkymo infrastruktūros inventorizavimas, įteisinimas, rekonstravimas ir nauja statyba.	nuotekų plėtros specialusis planas. • Inventorizuoti, įteisinti ir rekonstruoti esami paviršinių (lietaus) nuotekų tinklai – 0,96 km.	vandenys“, BRSA, Privatūs juridiniai ir fiziniai asmenys	vandenys“, BRS BL, KT			vykdyti		
7.4	Atliekų tvarkymas (BP 10.5)								
7.4.1	Komunalinių atliekų tvarkymo konteinerinių aikštelių tinklo plėtra.	• Įrengtų komunalinių atliekų tvarkymo konteinerių aikštelių skaičius (vnt.).	BRSA, UAB „Panevėžio regiono atliekų tvarkymo centras“	BRS BL, UAB „Panevėžio regiono atliekų tvarkymo centras“	2020	2030	Igyvendinta	2020	Ataskaitiniu laikotarpiu Vabalninko mieste įrengtos 5 stacionarios aptvertos atliekų rūšiavimo aikštelės, yra atliekų rūšiavimo konteineriai.
7.5	Elektroninių ryšių (telekomunikacijų) infrastruktūros vystymas (BP 10.6)								
7.5.1	Viešųjų interneto prieigos taškų labiausiai lankomose visuomeninės paskirties įstaigose tinklo plėtra.	• Parengti techniniai projektai planuojamam interneto tinklui 0,76 km. • Praplėstas interneto tinklas – 0,76 km.	VšĮ „Plačiajuostis internetas“, privatūs juridiniai asmenys	KT	2020	2030	Vykdoma	-	Vabalninko mieste Žolinės aikštėje įrengtas bevielio interneto ryšio tinklas.

SUTRUMPINIMAI:

AAA – Aplinkos apsaugos agentūra;

ES SFL – Europos Sąjungos struktūrinių fondų lėšos;

BRS BL – Biržų rajono savivaldybės biudžeto lėšos;
BRSA – Biržų rajono savivaldybės administracija;
KPD – Kultūros paveldo departamentas prie Kultūros ministerijos;
KT – kitos lėšos: privačios lėšos, įvairių fondų lėšos;
L – lėšos;
LR VBL – Lietuvos Respublikos valstybės biudžeto lėšos.

2020-2022 metų Vabalninko miesto teritorijos
bendrojo plano sprendinių įgyvendinimo stebėsenos
ataskaitos
2 priedas

VABALNINKO MIESTO TERITORIJOS BENDROJO PLANO RODIKLIAI UŽ 2020-2022 M.

Rodiklių grupės	Rodiklis	Mato vienetai	2020	2021	2022	Duomenų šaltinio Nr.
I. Baziniai rodikliai	Gyventojų tankis	gyv./km ²	219	221	209	1.
	Užstatymo intensyvumas	proc.	n. d.	n. d.	n. d.	2.
	Užstatymo tankumas	proc.	n. d.	n. d.	12,13	3.
	Parengtų specialiojo teritorijų planavimo dokumentų skaičius	vnt.	-	-	-	4.
	Parengtų kompleksinių teritorijų planavimo dokumentų skaičius	vnt./vnt.	-	-	-	5.
	Gyvenamosios paskirties statybos leidimai	vnt.	-	-	-	6.
	Visuomeninės paskirties statybos leidimai	vnt.	-	-	-	7.
II. Fizinė aplinka	Užstatyta teritorija	km ²	0,98	0,98	0,98	8.
	Žaliosios teritorijos	ha/gyv.	n. d.	n. d.	0,12	9.
	Visuomeninės erdvės	ha/gyv.	-	-	-	10.
	Miškų ūkio paskirties žemė	ha/gyv.	0,065	0,065	0,066	11.
	Konservacinės paskirties žemė	ha/gyv.	n. d.	0,009	n. d.	12.
	Saugomos teritorijos	km ²	-	-	-	13.
	Gyvenamojo ploto vidurkis	m ² / gyv.	42,6	40,8	n. d.	14.
	Gyventojų, prisijungusių prie vandens tiekimo tinklų, dalis	proc.	36,14	37,82	40,00	15.
	Gyventojų, prisijungusių prie nuotekų tvarkymo tinklų, dalis	proc.	34,65	35,25	37,80	16.
	Gyventojų, prisijungusių prie	proc.	-	-	-	17.

	centralizuotų šilumos tinklų, dalis					
	Vandentiekio ir nuotekų tinklai	km	9,62	9,62	16,50	18.
	Elektros energijos tiekimas	km	0	0,047	0,006	19.
	Šilumos tiekimas	km	1,2	1,2	1,2	20.
	Gamtinių dujų tiekimas	km	0	0	0	21.
	Atliekos	m ³	n. d.	n. d.	n. d.	22.
	Dviračių infrastruktūra	km	n. d.	n. d.	n. d.	23.
	Namų ūkių, turinčių interneto prieigą, dalis	proc.	n. d.	n. d.	n. d.	24.
III. Socialiniai rodikliai	Gyventojų skaičius	tūkst. gyv.	0,851	0,857	0,813	25.
	Gyventojų su aukštuoju išsilavinimu dalis	proc.	n. d.	12,02	n. d.	26.
	Darbingo amžiaus gyv. dalis	proc.	56	60	60	27.
	Natūralus gyventojų prieaugis	gyv.	n. d.	n. d.	n. d.	28.
	Vidutinis šeimos dydis	asmenų skaičius	n. d.	n. d.	n. d.	29.
	Senatvės pensininkų ir darbingo amžiaus gyventojų skaičiaus santykis	proc.	35	31	32	30.
	Ikimokyklinio ugdymo vietų	vt. sk./100 vaikų	134	134	134	31.
	Mokyklų sk.	sk./1000 gyv.	1,18	1,17	1,23	32.
	Kultūros įstaigų sk.	sk./1000 gyv.	1,18	1,17	1,23	33.
	Sveikatos apsaugos ministerijos sistemos įstaigų sk.	sk./1000 gyv.	1,18	1,17	1,23	34.
	Nusikalstamumas	sk./1000 gyv.	22,33	40,84	44,28	35.
Eismo saugumo lygis	sk./1000 gyv.	1,18	4,67	3,69	36.	
IV. Ekonominiai	Užimtumas	proc.	n. d.	n. d.	n. d.	37.

rodikliai	Nedarbo lygis	proc.	13	18	10	38.
	Vidutinis mėnesinis darbo užmokestis	EUR	n. d.	n. d.	n. d.	39.
	Gyvenamosios paskirties būsto vertė	EUR/m ²	n. d.	n. d.	n. d.	40.
	Ūkio subjektų turinčių daugiau kaip 50 darbuotojų skaičius	proc.	n. d.	n. d.	n. d.	41.
	Materialinės investicijos	tūkst. EUR/ gyv.	n. d.	n. d.	n. d.	42.
	Tiesioginės užsienio investicijos	tūkst. EUR/ gyv.	n. d.	n. d.	n. d.	43.
	Europos sąjungos struktūrinių fondų lėšos	tūkst. EUR/ gyv.	n. d.	n. d.	n. d.	44.
	Apgyvandinimo įstaigos	sk./1000 gyv.	n. d.	1,17	1,23	45.
	Turistų srautai	sk./1000 gyv.	n. d.	n. d.	n. d.	46.
V. Aplinkosauginiai rodikliai	Dienų skaičius, kai buvo viršyta leistina oro tarša iš stacionarių taršos šaltinių	sk.	n. d.	n. d.	n. d.	47.
	Dienų skaičius, kai buvo viršyta leistina oro tarša iš mobilių taršos šaltinių	sk.	n. d.	n. d.	n. d.	48.
	Nuotekų (ūkio, buities, gamybos) išvalytų iki DLT normų ir išleistų į paviršinius vandenį kiekis	m ³ /gyv.	49,87	52,35	19,79	49.

Duomenų šaltiniai:

n. d. – nėra duomenų

1. Išvestinis rodiklis. Oficialios statistikos portalo duomenys - Gyventojų skaičius metų pradžioje ir Lietuvos Respublikos žemės fondo ataskaitų duomenys – Bendras plotas.
2. Tokia išraiška rodiklis neskaiciuojamas / tokio rodiklio atitinkamu laiku nebuvo.
3. Išvestinis rodiklis. www.geoportal.lt; GRPK GDB10LT-dynamic-3491 duomenys. Visų pastatų antžeminės dalies patalpų, įskaitant cokolinių aukštų ir naudojamų pastogių patalpas, bendrojo ploto suma. Lietuvos Respublikos žemės fondo ataskaitų duomenys - Užstatyta teritorija.
4. Teritorijų planavimo dokumentų registro, Biržų rajono savivaldybės administracijos Architektūros ir urbanistikos

skyriaus duomenys.

5. Teritorijų planavimo dokumentų registro, Biržų rajono savivaldybės administracijos Architektūros ir urbanistikos skyriaus duomenys.
6. Informacinių statybos vartų „Infostatyba“ duomenys, Biržų rajono savivaldybės administracijos Architektūros ir urbanistikos skyriaus duomenys.
7. Informacinių statybos vartų „Infostatyba“ duomenys, Biržų rajono savivaldybės administracijos Architektūros ir urbanistikos skyriaus duomenys.
8. Lietuvos Respublikos žemės fondo ataskaitų duomenys – Užstatyta teritorija.
9. Tokia išraiška rodiklis neskaiciuojamas / tokio rodiklio atitinkamu laiku nebuvo, teikiamas išvestinis rodiklis. Remtasi Lietuvos erdvinės informacijos portalo duomenimis (GDB10, 2022 m.). Imtyje naudotas medžių, krūmų želdinių ir žėlinių (sd15 – 12,8 ha), sodų (ms4 – 0 ha), miškų (ms0 – 81,4 ha) ir medžių juostų (mj0 – 0 ha) bendras plotas stebimoje teritorijoje.
10. Tokia išraiška rodiklis neskaiciuojamas / tokio rodiklio atitinkamu laiku nebuvo.
11. Tokia išraiška rodiklis neskaiciuojamas / tokio rodiklio atitinkamu laiku nebuvo, teikiama miško (miško žemės) plotas. Lietuvos Respublikos žemės fondo ataskaitų duomenys.
12. Tokia išraiška rodiklis neskaiciuojamas / tokio rodiklio atitinkamu laiku nebuvo, teikiamas išvestinis rodiklis. Remtasi Lietuvos erdvinės informacijos portalo duomenimis (GDB10, 2022 m.). Imtyje naudotas kultūros paveldo objektų užimamas plotas.
13. Tokia išraiška rodiklis neskaiciuojamas / tokio rodiklio atitinkamu laiku nebuvo, teikiamas išvestinis rodiklis. Remtasi Lietuvos erdvinės informacijos portalo duomenimis (GDB10, 2022 m.).
14. Tokia išraiška rodiklis neskaiciuojamas / tokio rodiklio atitinkamu laiku nebuvo. Oficialios statistikos portalo duomenys. Naudingasis plotas, tenkantis vienam gyventojui (Biržų r. sav., Miestas), m².
15. UAB „Biržų vandenys“ duomenys.
16. UAB „Biržų vandenys“ duomenys.
17. UAB „LITESKO“ filialas Biržų šiluma tokių duomenų neturi.
18. UAB „Biržų vandenys“ duomenys. Vandentiekio tinklų Vabalninko mieste ilgis 2020 m. - 5,01 km, 2021 m. - 5,01 km; 2022 m. - 8 km; nuotekų tinklų 2020 m. - 4,61 km, 2021 m. - 4,61 km; 2022 m. - 8,5 km.
19. AB „Energijos skirstymo operatorius“ duomenys. Iš viso Vabalninko m. per 2021 m. naujai nutiesta 0,047 km., per 2022 m. 0,006 km elektros skirstomųjų tinklų.
20. Šilumos gamybos ir tiekimo efektyvumo įvertinimo bei investicijų nustatymo trumpalaikėje ir ilgalaikėje perspektyvoje Biržų ir Vabalninko miestuose studijos duomenys. 2020, 2021, 2022 m. buvo 1,2 km tinklų.
21. AB „Energijos skirstymo operatorius“ duomenys. Gamtinių dujų skirstymo tinklų ataskaitiniu laikotarpiu Vabalninko mieste nebuvo.
22. Tokia išraiška rodiklis neskaiciuojamas / tokio rodiklio atitinkamu laiku nebuvo.
23. Biržų rajono savivaldybės administracijos Statybos ir infrastruktūros skyriaus duomenimis tokia išraiška rodiklis neskaiciuojamas / tokio rodiklio atitinkamu laiku nebuvo.
24. Tokia išraiška rodiklis neskaiciuojamas / tokio rodiklio atitinkamu laiku nebuvo.
25. Išvestinis rodiklis. Oficialios statistikos portalo duomenys. Nuolatinių gyventojų skaičius metų pradžioje, gyventojai.
26. Išvestinis rodiklis. Lietuvos statistika. Valstybės duomenų valdysenos informacinės sistemos skyrius. 2021 m. gyventojų ir būstų surašymo duomenys. 2021 m. Vabalninko mieste gyventojų su aukštuoju išsilavinimu skaičius – 103.

27. Išvestinis rodiklis. Imtyje naudoti Oficialios statistikos portalo duomenys. Nuolatinių gyventojų amžiaus struktūra metų pradžioje: 15–64 m. gyventojų procentas nuo bendro gyventojų skaičiaus.
28. Tokia išraiška rodiklis neskaičiuojamas / tokio rodiklio atitinkamu laiku nebuvo.
29. Tokia išraiška rodiklis neskaičiuojamas / tokio rodiklio atitinkamu laiku nebuvo.
30. Išvestinis rodiklis. Imtyje naudoji Oficialiosios statistikos portalo duomenys. Nuolatinių gyventojų amžiaus struktūra metų pradžioje: 65-≥75m. amžiaus gyventojų procentas nuo 15–64 m. ir 65-≥75m. amžiaus gyventojų skaičiaus.
31. Biržų rajono savivaldybės administracijos Švietimo, kultūros ir sporto skyriaus duomenys. 2020 m. 55 vt.; 2021 m. - 55 vt.; 2022 m. 55 vt.. Iki 8% laisvų vietų kiekvienais metais.
32. Išvestinis rodiklis. Biržų rajono savivaldybės administracijos Švietimo, kultūros ir sporto skyriaus duomenys. 2020 m. - 1, 2021 m. - 1 ir 2022 m. - 1 įstaiga.
33. Išvestinis rodiklis. Biržų rajono savivaldybės administracijos Švietimo, kultūros ir sporto skyriaus duomenys. 2020 m. - 1, 2021 m. - 1 ir 2022 m. - 1 įstaiga.
34. Išvestinis rodiklis. Biržų rajono savivaldybės administracijos Socialinės paramos skyriaus duomenys. 2020 m. - 1, 2021 m. - 1 ir 2022 m. - 1 įstaiga.
35. Išvestinis rodiklis. Biudžetinės įstaigos Informatikos ir ryšių departamento prie LR Vidaus reikalų ministerijos duomenys. Imtyje naudotas nusikalstamų veikų sk. Vabalninko mieste: 2020 m. - 19 veikų; 2021 m. - 35 veikos; 2022 m. - 36 veikos.
36. Tokia išraiška rodiklis neskaičiuojamas / tokio rodiklio atitinkamu laiku nebuvo. Biudžetinės įstaigos Informatikos ir ryšių departamento prie LR Vidaus reikalų ministerijos duomenys. Teikiamas nusikalstamų veikų skaičius Vabalninko m. pagal BK straipsnius: 281 Kelių transporto eismo saugumo ar transporto priemonių eksploatavimo taisyklių pažeidimas ir 281 (1) Transporto priemonių vairavimas, kai vairuoja neblaivus asmuo. Vabalninko mieste: 2020 m. - 1 veika; 2021 m. - 4 veikos; 2022 m. - 3 veikos.
37. Tokia išraiška rodiklis neskaičiuojamas / tokio rodiklio atitinkamu laiku nebuvo.
38. Tokia išraiška rodiklis neskaičiuojamas / tokio rodiklio atitinkamu laiku nebuvo. Užimtumo tarnybos prie LR SADM Biržų skyriaus duomenys. Teikiamas bedarbių skaičiaus ir darbo jėgos santykis. 2020 m. Vabalninko mieste buvo 63 bedarbiai, 2021 m. - 92, 2022 m. - 50. Darbo jėga (imtyje naudota darbingo amžiaus gyventojai) atitinkamai: 2020 m. - 478; 2021 m.- 516; ir 2022 m. - 489.
39. Tokia išraiška rodiklis neskaičiuojamas / tokio rodiklio atitinkamu laiku nebuvo.
40. Tokia išraiška rodiklis neskaičiuojamas / tokio rodiklio atitinkamu laiku nebuvo.
41. Tokia išraiška rodiklis neskaičiuojamas / tokio rodiklio atitinkamu laiku nebuvo.
42. Tokia išraiška rodiklis neskaičiuojamas / tokio rodiklio atitinkamu laiku nebuvo.
43. Tokia išraiška rodiklis neskaičiuojamas / tokio rodiklio atitinkamu laiku nebuvo.
44. Tokia išraiška rodiklis neskaičiuojamas / tokio rodiklio atitinkamu laiku nebuvo.
45. Išvestinis rodiklis. Biržų turizmo ir verslo informacijos centro duomenimis Vabalninko mieste privataus apgyvendinimo paslaugas teikia 1 įstaiga - Biržų technologijų ir verslo mokymo centro Vabalninko skyrius.
46. Tokia išraiška rodiklis neskaičiuojamas / tokio rodiklio atitinkamu laiku nebuvo.
47. Tokia išraiška rodiklis neskaičiuojamas / tokio rodiklio atitinkamu laiku nebuvo.
48. Tokia išraiška rodiklis neskaičiuojamas / tokio rodiklio atitinkamu laiku nebuvo.
49. Išvestinis rodiklis. UAB „Biržų vandenys“ duomenys. Nuotekų (ūkio, buities, gamybos) išvalytų iki DLT normų ir išleistų į

paviršinius vandenį kiekis 2020 m. - 42,437, 2021 m. - 44,861, 2022 m. - 16,086 tūkst. m³.

DETALŪS METADUOMENYS

Dokumento sudarytojas (-ai)	Biržų rajono savivaldybė 188642660, LT-41143 Vytauto g. 38, Biržai
Dokumento pavadinimas (antraštė)	DĖL 2020–2022 METŲ VABALNINKO MIESTO TERITORIJOS BENDROJO PLANO SPRENDINIŲ ĮGYVENDINIMO STEBĖSENOS ATASKAITOS PATVIRTINIMO
Dokumento registracijos data ir numeris	2023-05-17 Nr. A-384
Dokumento gavimo data ir dokumento gavimo registracijos numeris	–
Dokumento specifikacijos identifikavimo žymuo	ADOC-V1.0
Parašo paskirtis	Pasirašymas
Parašą sukūrusio asmens vardas, pavardė ir pareigos	JURGA BAGAMOLOVIENĖ, Administracijos direktorė, Biržų rajono savivaldybės administracija
Sertifikatas išduotas	JURGA BAGAMOLOVIENĖ LT
Parašo sukūrimo data ir laikas	2023-05-17 11:55:46 (GMT+03:00)
Parašo formatas	XAdES-T
Laiko žymoje nurodytas laikas	2023-05-17 11:56:04 (GMT+03:00)
Informacija apie sertifikavimo paslaugų teikėją	EID-SK 2016, AS Sertifitseerimiskeskus EE
Sertifikato galiojimo laikas	2020-09-11 10:28:37 – 2025-09-10 23:59:59
Informacija apie būdus, naudotus metaduomenų vientisumui užtikrinti	"Registravimas" paskirties metaduomenų vientisumas užtikrintas naudojant "RCSC IssuingCA, VI Registru centras - i.k. 124110246 LT" išduotą sertifikatą "Dokumentų valdymo sistema Avilys, Biržų rajono savivaldybės administracija, į.k. 188642660 LT", sertifikatas galioja nuo 2021-12-20 12:33:46 iki 2024-12-19 12:33:46
Pagrindinio dokumento priedų skaičius	3
Pagrindinio dokumento pridedamų dokumentų skaičius	–
Priedamo dokumento sudarytojas (-ai)	–
Priedamo dokumento pavadinimas (antraštė)	–
Priedamo dokumento registracijos data ir numeris	–
Programinės įrangos, kuria naudojantis sudarytas elektroninis dokumentas, pavadinimas	Dokumentų valdymo sistema Avilys, versija 3.5.70
Informacija apie elektroninio dokumento ir elektroninio (-ių) parašo (-ų) tikrinimą (tikrinimo data)	Atitinka specifikacijos keliamus reikalavimus. Visi dokumente esantys elektroniniai parašai galioja (2023-05-17 12:53:53)
Paieškos nuoroda	–
Papildomi metaduomenys	Nuorašą suformavo 2023-05-17 12:53:53 Dokumentų valdymo sistema Avilys

Nuorašas tikras

Biržų rajono savivaldybė

2023-05-17